

# ПОВІДОМЛЕННЯ

про появу ознак погіршення санітарного стану лісових насаджень

Україна

Гваго-Франківська

(Автономна Республіка Крим, область)

Карпатський НПП

(найменування власника лісів, постійного лісокористувача)

ПНДВ Зрештаське

урочище Лази

квартал № 1

виділ № 7

ділянка № \_\_\_\_\_

площа 17.0 га

## Таксаційна характеристика насадження

Склад 7бк 22л 1я 5т, вік 90 років, бонітет 1, середній діаметр 32 сантиметрів, середня висота 30 метрів, повнота 0.7, тип лісу D3 2175, рельєф \_\_\_\_\_, експозиція 173, ґрунт \_\_\_\_\_, підріст \_\_\_\_\_, підсінок \_\_\_\_\_

## Лісопатологічна характеристика насадження

Вид пошкодження насадження (лісова пожежа, буревій, сніголам, обледеніння, відмирання та висихання дерев, захаращеність, об'їдання шкідливками хвої/листя, наявність гусени, масовий літ метеликів, опадання хвої/листя, відлущення кори на стовбурах та інші ознаки, не характерні для нормального стану дерев) біт релом

Ступінь пошкодження, ураження: середнє (поодинокі, слабкі, середні, сильні)

Вид розподілу пошкоджених дерев: куріанське (поодинокі, групові, куртинні)

Обсяг ушкодженої деревини на 1 гектарі (окомірно) 45 м<sup>3</sup>, у тому числі сухостійної 30 м<sup>3</sup>

Ознаки погіршення стану лісових насаджень виявив:

М.Р. З 017  
(посада)

[Підпис]  
(підпис)

В.Р. Тасішши  
(ініціали та прізвище)

01 06 2023 року

[Підпис]  
(підпис)

В.С. Пурчик  
(ініціали та прізвище)

(начальник ПНДВ)

(заступник начальника ПНДВ)

02 06 2023 року

Висновок провідного інженера відділу державної охорони природно-заповідного фонду Карпатського НПП, щодо необхідності здійснення лісозахисних чи інших заходів з поліпшення санітарного стану лісів за результатами огляду санітарного стану лісової ділянки:

Згідно Санітарних правил в лісах України на даній ділянці необхідно провести заходи з поліпшення санітарного стану лісів а саме вибірково санітарну рубку

Провідний інженер  
(посада)

[Підпис]  
(підпис)

В.В. Кішчак  
(ініціали та прізвище)

05 06 2023 року

# ПОВІДОМЛЕННЯ

про появу ознак погіршення санітарного стану лісових насаджень

Україна Автономна Республіка Крим, область

(Автономна Республіка Крим, область)

Карпатський НПП

(найменування власника лісів, постійного лісокористувача)

ПНДВ Яремчанське урочище Кам'ячка

квартал № 2 виділ № 4 ділянка № \_\_\_\_\_ площа 16,0 га

## Таксаційна характеристика насадження

Склад Я.Я.М.Е.Б.к, вік 60 років, бонітет 15, середній діаметр 28 сантиметрів, середня висота 27 метрів, повнота 0,6, тип лісу Д3 8175, рельєф \_\_\_\_\_, експозиція ПН, ґрунт \_\_\_\_\_, підріст \_\_\_\_\_, підлісок \_\_\_\_\_

## Лісопатологічна характеристика насадження

Вид пошкодження насадження (лісова пожежа, буревій, сніголам, обледеніння, відмирання та висихання дерев, закаршеність, об'їдання шкідливками хвої/листя, наявність гусени, масовий літ метеликів, опадання хвої/листя, відлущення кори на стовбурах та інші ознаки, не характерні для нормального стану дерев) вітрочол

Ступінь пошкодження, ураження: слабке (поодинокі, слабке, середнє, сильне)

Вид розподілу пошкоджених дерев: поодинокі (поодинокий, груповий, куртинний)

Обсяг ушкодженої деревини на 1 гектарі (окомірно) 25 м<sup>3</sup>, у тому числі сухостійної 15 м<sup>3</sup>

Ознаки погіршення стану лісових насаджень виявив:

М.Р. З.О.П.

(посада)

[Підпис]

(підпис)

В.Р. Тасітний

(ініціали та прізвище)

01.05.2023 року

(початковий ПНДВ)

(заступник начальника ПНДВ)

[Підпис]

(підпис)

В.С. Турецький

(ініціали та прізвище)

01.05.2023 року

Висновок провідного інженера відділу державної охорони природно-заповідного фонду Карпатського НПП, щодо необхідності здійснення лісозахисних чи інших заходів з поліпшення санітарного стану лісів за результатами огляду санітарного стану лісової ділянки:

Згідно Санітарних правил в лісах України на даній ділянці необхідно провести заходи з поліпшення санітарного стану лісів, а саме вибірково санітарної рубки

провідний інженер

(посада)

[Підпис]

(підпис)

В.В. Кушніков

(ініціали та прізвище)

02.05.2023 року

# ПОВІДОМЛЕННЯ

про появу ознак погіршення санітарного стану лісових насаджень

Україна Автономна Республіка Крим  
(Автономна Республіка Крим, область)

Карпатський НПП

(найменування власника лісів, постійного лісокористувача)

ПНДВ Яремчанське

квартал № 4 виділ № 4 ділянка № \_\_\_\_\_ урочище Пасічний  
площа 0,4 га

## Таксаційна характеристика насаджень

Склад 8 Я П Е 2 Б к ч м, вік 80 років, бонітет 14, середній діаметр 34 сантиметрів, середня висота 30 метрів, повнота 0,6, тип лісу С 2 Я П Б, рельєф \_\_\_\_\_, експозиція 179, ґрунт \_\_\_\_\_, підріст \_\_\_\_\_, підлісок \_\_\_\_\_

## Лісопатологічна характеристика насаджень

Вид пошкодження насаджень (лісова пожежа, буревій, сніголам, обледеніння, відмирання та всихання дерев, захаращеність, об'їдання шкідниками хвої/листя, наявність гусениць, масовий літ метеликів, опадання хвої/листя, відлущення кори на стовбурах та інші ознаки, не характерні для нормального стану дерев) Вітрахом

Ступінь пошкодження, ураження: середнє (поодинокі, слабке, середнє, сильне)

Вид розподілу пошкоджених дерев: куртинний (поодинокий, груповий, куртинний)

Обсяг ушкодженої деревини на 1 гектарі (бюкомірно) 30 м<sup>3</sup>, у тому числі сухостійної 30 м<sup>3</sup>

Ознаки погіршення стану лісових насаджень виявлені:

і.р.  
(посади)  
01 05 20 23 року

[Підпис]  
(підпис)

Ю.В. Озерович  
(ініціали та прізвище)

(начальник ПНДВ)  
(заступник начальника ПНДВ)  
01 05 20 23 року

[Підпис]  
(підпис)

В.С. Пурчик  
(ініціали та прізвище)

Висновок провідного інженера відділу державної охорони природно-заповідного фонду Карпатського НПП, щодо необхідності здійснення лісозахисних чи інших заходів з поліпшення санітарного стану лісів за результатами огляду санітарного стану лісової ділянки:

Згідно Санітарних правил в лісах України на даній ділянці необхідно провести заходи з поліпшення санітарного стану лісів, а саме вибірково санітарну рубку

[Підпис]  
(посада)

[Підпис]  
(підпис)

В.В. Кушніров  
(ініціали та прізвище)

02 05 20 23 року

# ПОВІДОМЛЕННЯ

про появу ознак погіршення санітарного стану лісових насаджень

Україна Тавро-Франківська обл.  
(Автономна Республіка Крим, область)

Карпатський 1-11717  
(найменування власника лісів, постійного лісокористувача)

ПНДВ Яремчанське урочище Пасіганий  
квартал № 4 виділ № 21 ділянка № \_\_\_\_\_ площа 3,8 га

Таксаційна характеристика насадження  
Склад 85% 2 кл. Е, вік 90 років, бонітет 1, середній діаметр 32 сантиметрів, середня висота 26 метрів, повнота 0,6, тип лісу С2.917Б, рельєф гірський, експозиція південний, ґрунт \_\_\_\_\_, підріст \_\_\_\_\_, підлісок \_\_\_\_\_

Лісопатологічна характеристика насадження  
Вид пошкодження насадження (лісова пожежа, буревій, сніголам, обледеніння, відмирання та висихання дерев, закарашеність, об'їдання шкідниками хвої/листя, наявність гусениць, масовий літ метеликів, опадання хвої/листя, відлущення кори на стовбурах та інші ознаки, не характерні для нормального стану дерев) вітролом

Ступінь пошкодження, ураження: слабке (поодинокі, слабке, середнє, сильне)  
Вид розподілу пошкоджених дерев: поодинокі (поодинокі, груповий, куртинний)  
Обсяг ушкодженої деревини на 1 гектарі (окомірно) 30 м<sup>3</sup>, у тому числі сухостійної 5 м<sup>3</sup>

Ознаки погіршення стану лісових насаджень виявляв:

С.М. П.  
(посада)

[Підпис]  
(підпис)

Ю.В. Озеровсе  
(ініціали та прізвище)

01 06 2023 року

(начальник ПНДВ)

(заступник начальника ПНДВ)

(підпис)

В.С. Турчик  
(ініціали та прізвище)

02 06 2023 року

Висновок провідного інженера відділу державної охорони природно-заповідного фонду Карпатського НПП, щодо необхідності здійснення лісозахисних чи інших заходів з поліпшення санітарного стану лісів за результатами огляду санітарного стану лісової ділянки:

Згідно Санітарних правил в лісах України по даній ділянці необхідно провести заходи з поліпшення санітарного стану лісів, а саме вибірково санітарну рубку

Провідний інженер  
(посада)

[Підпис]  
(підпис)

В.В. Клим'юк  
(ініціали та прізвище)

05 06 2023 року

# ПОВІДОМЛЕННЯ

про появу ознак погіршення санітарного стану лісових насаджень

Україна Тавро-Франківська  
(Автономна Республіка Крим, область)

Карпатський НПП

(найменування власника лісів, постійного лісокористувача)

ПНДВ Яремчанське

урочище Маки

квартал № 10 виділ № 29 ділянка № \_\_\_\_\_ площа 2,7 га

## Таксаційна характеристика насадження

Склад 10Дм + ЯВ + СЧ, вік 70 років, бонітет 1, середній діаметр 26 сантиметрів, середня висота 25 метрів, повнота 07, тип лісу ДзЯнБ, рельєф гірський, експозиція ПдСк, ґрунт \_\_\_\_\_, підріст \_\_\_\_\_, підлісок \_\_\_\_\_

## Лісопатологічна характеристика насадження

Вид пошкодження насадження (лісова пожежа, буревій, сніголам, обледеніння, відмирання та висихання дерев, закаршеність, об'їдання шкідниками хвої/листя, наявність гусениць, масовий літ метеликів, опадання хвої/листя, відлучення кори на стовбурах та інші ознаки, не характерні для нормального стану дерев) вигорелок

Ступінь пошкодження, ураження: слабке (поодинокі, слабке, середнє, сильне)

Вид розподілу пошкоджених дерев: поодинокі (поодинокий, груповий, куртинний)

Обсяг ушкодженої деревини на 1 гектарі (окомірно) 10 м<sup>3</sup> 20 м<sup>3</sup>, у тому числі сухостійної

Ознаки погіршення стану лісових насаджень виявлені:

і.к.р

(посада)

[підпис]  
(підпис)

Ю.В. Озаревич  
(ініціали та прізвище)

02 05 2023 року

(начальник ПНДВ)

(заступник начальника ПНДВ)

[підпис]  
(підпис)

В.С. Пурган  
(ініціали та прізвище)

04 05 2023 року

Висновок провідного інженера відділу державної охорони природно-заповідного фонду Карпатського НПП, щодо необхідності здійснення лісозахисних чи інших заходів з поліпшення санітарного стану лісів за результатами огляду санітарного стану лісової ділянки:

Згідно Санітарних правил висадки України на даній ділянці необхідно провести заходи з поліпшення санітарного стану лісів, а саме видрубаво санітарну рубку

[підпис]  
(посада)

[підпис]  
(підпис)

В.В. Жемлюк  
(ініціали та прізвище)

08 05 2023 року

# ПОВІДОМЛЕННЯ

про появу ознак погіршення санітарного стану лісових насаджень

Ужого - Зрешівська обл.

(Автономна Республіка Крим, область)

УН 1717

(найменування власника лісів, постійного лісокористувача)

ПНДВ Іскандарське

урочище В. Погоря

квартал № 29 виділ № 21 ділянка № 1 площа 7.0 га

## Таксаційна характеристика насадження

Склад 90% 1 кл., вік 100 років, бонітет 3, середній діаметр 28 сантиметрів, середня висота 22 метрів, повнота 05, тип лісу Сх 179, рельєф Пл. Зр., експозиція 25°, ґрунт \_\_\_\_\_, підріст 6 д. 4 д., підлісок \_\_\_\_\_

## Лісопатологічна характеристика насадження

Вид пошкодження насадження (лісова пожежа, буревій, сніголам, обледеніння, відмирання та всихання дерев, захаращеність, об'їдання шкідниками хвої/листя, наявність гусені, масовий літ метеликів, опадання хвої/листя, відлущення кори на стовбурах та інші ознаки, не характерні для нормального стану дерев) Висихання на дереві, опадає хвоя та інші ознаки не характерні для нормального стану.

Ступінь пошкодження, ураження: Середнє (поодинокі, слабке, середнє, сильне)

Вид розподілу пошкоджених дерев: Куртинний (поодинокий, груповий, куртинний)

Обсяг ушкодженої деревини на 1 гектарі (окомірно) 15 м<sup>3</sup>, у тому числі сухостійної 15 м<sup>3</sup>

Ознаки погіршення стану лісових насаджень виявив:

У-Р

(посада)

16 05 2023 року

[Підпис]

(підпис)

[Ініціали та прізвище]

(ініціали та прізвище)

Н-К.

(начальник ПНДВ)

(заступник начальника ПНДВ)

16 05 2023 року

[Підпис]

(підпис)

[Ініціали та прізвище]

(ініціали та прізвище)

Висновок провідного інженера відділу державної охорони природно-заповідного фонду Карпатського НПП, щодо необхідності здійснення лісозахисних чи інших заходів з поліпшення санітарного стану лісів за результатами огляду санітарного стану лісової ділянки:

Згідно санітарних правил в лісах України на даній ділянці необхідно провести заходи з поліпшення санітарного стану лісів, а саме вибірково санітарну рубку.

Провідний інженер  
(посада)

[Підпис]  
(підпис)

В. В. Химінов  
(ініціали та прізвище)

18 05 2023 року

# ПОВІДОМЛЕННЯ

про появу ознак погіршення санітарного стану лісових насаджень

Ужгород - Бурштинська обл.

(Автономна Республіка Крим, область)

УЖНПТ

(найменування власника лісів, постійного лісокористувача)

ПНДВ Іскандеріє

урочище В. Погори.

квартал № 25 виділ № 22 ділянка № 1 площа 11 га

## Таксаційна характеристика насадження

Склад 10 дм, вік 110 років, бонітет 3, середній діаметр 26 сантиметрів, середня висота 23 метрів, повнота 0.6, тип лісу В42, рельєф ПЗК, експозиція 10°, ґрунт бурі пісок, підріст -, підлісок -

## Лісопатологічна характеристика насадження

Вид пошкодження насадження (лісова пожежа, буревій, сніголам, обледеніння, відмирання та висихання дерев, захаращеність, об'їдання шкідниками хвої/листя, наявність гусені, масовий літ метеликів, опадання хвої/листя, відлущення кори на стовбурах та інші ознаки, не характерні для нормального стану дерев) Всіх характерних ознак пошкодження лісу немає

Всіх характерних ознак пошкодження лісу немає

Ступінь пошкодження, ураження: Сильне (поодинокі, слабке, середнє, сильне)

Вид розподілу пошкоджених дерев: Групове (поодинокий, груповий, куртинний)

Обсяг ушкодженої деревини на 1 гектарі (окомірно) 300 м<sup>3</sup>, у тому числі сухостійної

Ознаки погіршення стану лісових насаджень виявив:

І.Р.

(посада)

16 05 2023 року

[Підпис]  
(підпис)

[Ініціали та прізвище]  
(ініціали та прізвище)

(начальник ПНДВ)

(заступник начальника ПНДВ)

16 05 2023 року

[Підпис]  
(підпис)

[Ініціали та прізвище]  
(ініціали та прізвище)

Висновок провідного інженера відділу державної охорони природно-заповідного фонду Карпатського НПП, щодо необхідності здійснення лісозахисних чи інших заходів з поліпшення санітарного стану лісів за результатами огляду санітарного стану лісової ділянки:

Згідно Санітарного права в межах України на даній ділянці необхідно провести заходи з поліпшення санітарного стану лісів, а саме вибиркове санітарне рубку

[Підпис]  
(посада)

[Підпис]  
(підпис)

[Ініціали та прізвище]  
(ініціали та прізвище)

16 05 2023 року

# ПОВІДОМЛЕННЯ

про появу ознак погіршення санітарного стану лісових насаджень

Івано - Франківська обл.  
(Автономна Республіка Крим, область)

Карпатський НПП  
(найменування власника лісів, постійного лісовористувача)

ПНДВ Тирнівське урочище Тисин  
квартал № 10 виділ № 11 ділянка № \_\_\_\_\_ площа 2,9 га (А.О.)

## Таксаційна характеристика насадження

Склад СЯЦБЯПЕ, вік 103 років, бонітет 1, середній діаметр 32 сантиметрів, середня висота 30 метрів, повнота 0,5, тип лісу СЗБЯП, рельєф гірський, експозиція ПН-20°, ґрунт \_\_\_\_\_, підріст \_\_\_\_\_, підлісок \_\_\_\_\_

## Лісопатологічна характеристика насадження

Вид пошкодження насадження (лісова пожежа, буревій, сніголам, обледеніння, відмирання та висихання дерев, закарашеність, об'їдання шкідниками хвої/листя, наявність гусені, масовий літ метеликів, опадання хвої/листя, відлущення кори на стовбурах та інші ознаки, не характерні для нормального стану дерев) Відмирання та висихання дерев, об'їдання шкідниками хвої.

Ступінь пошкодження, ураження: середнє (поодинокі, слабке, середнє, сильне)

Вид розподілу пошкоджених дерев: розривний (поодинокий, груповий, куртинний)

Обсяг ушкодженої деревини на 1 гектарі (окомірно) 8 м<sup>3</sup>, у тому числі сухостійної 8 м<sup>3</sup>

Ознаки погіршення стану лісових насаджень виявив:

інспектор  
(посада)

[підпис]  
(підпис)

Кубарко Р.О.  
(ініціали та прізвище)

28 04 2023 року

(начальник ПНДВ)

[підпис]  
(підпис)

Козьмиш В.В.  
(ініціали та прізвище)

(заступник начальника ПНДВ)  
28 04 2023 року

Висновок провідного інженера відділу державної охорони природно-заповідного фонду Карпатського НПП, щодо необхідності здійснення лісозахисних чи інших заходів з поліпшення санітарного стану лісів за результатами огляду санітарного стану лісової ділянки:

Згідно санітарних правил в межах України наданій ділянці необхідно провести заходи з поліпшення санітарного стану лісів, а саме вибірково санітарну рубку

провідний інженер  
(посада)

[підпис]  
(підпис)

В.В. Козьмиш  
(ініціали та прізвище)

08 05 2023 року



# ПОВІДОМЛЕННЯ

про появу ознак погіршення санітарного стану лісових насаджень

Область: Івано-Франківська обл.

(Автономна Республіка Крим, область)

Карпатський НЛП

(найменування власника лісів, постійного лісовористувача)

ПНДВ

Івано-Франківська

урочище

Григорівка

квартал №

12

виділ №

16

ділянка №

площа

5,3 га

(29,0 га)

## Таксаційна характеристика насадження

Склад Q8AЕ184Б7В11, вік 76 років, бонітет 1А, середній діаметр 28 сантиметрів, середня висота 29 метрів, повнота 0,7, тип лісу СЗБЯП, рельєф гірський, експозиція ПЗх-25°, ґрунт \_\_\_\_\_, підріст \_\_\_\_\_, підлісок \_\_\_\_\_

## Лісопатологічна характеристика насадження

Вид пошкодження насадження (лісова пожежа, буревій, сніголам, обледеніння, відмирання та висихання дерев, захаращеність, об'їдання шпідниками хвої/листя, наявність гусені, масовий літ метеликів, опадання хвої/листя, відлущення кори на стовбурах та інші ознаки, не характерні для нормального стану дерев) Враження з тов. верхівками дерев, захаращеність, об'їдання шпідниками хвої, пошкодження з хвої, сучкованість кори на стовбурах дерев.

Ступінь пошкодження, ураження:

середнє

(поодинокі, слабкі, середні, сильні)

Вид розподілу пошкоджених дерев:

кучерявий

(поодинокий, груповий, куртинний)

Обсяг ушкодженої деревини на 1 гектарі (околірно)

10

м<sup>3</sup>, у тому числі сухостійної

8 м<sup>3</sup>

Ознаки погіршення стану лісових насаджень виявив:

іспектор

(посада)

[підпис]

(підпис)

Кубачук Р.О.

(ініціали та прізвище)

28 04 20 23 року

(начальник ПНДВ)

(заступник начальника ПНДВ)

28 04 20 23 року

[підпис]

(підпис)

Моршин Я.К.

(ініціали та прізвище)

Висновок провідного інженера відділу державної охорони природно-заповідного фонду Карпатського НПП, щодо необхідності здійснення лісозахисних чи інших заходів з поліпшення санітарного стану лісів за результатами огляду санітарного стану лісової ділянки:

Згідно санітарних правил в лісах України на даній ділянці необхідно провести заходи з поліпшення санітарного стану лісів, а саме вибірково санітарну рубку.

Провідний інженер  
(посада)

[підпис]  
(підпис)

В.В. Кущин

(ініціали та прізвище)

08 05 20 23 року

# ПОВІДОМЛЕННЯ

про появу ознак погіршення санітарного стану лісових насаджень

Криво - Франківська обл.

(Автономна Республіка Крим, область)

Карпатський М 1717

(найменування власника лісів, постійного лісокористувача)

ПНДВ

Криво-Франківська

урочище

Вершок

квартал №

13

виділ №

10

ділянка №

площа

10,6 га

21,0

## Таксаційна характеристика насадження

Склад 894Б 281Е, вік 140 років, бонітет 1А, середній діаметр 32 сантиметрів, середня висота 32 метрів, повнота 0,7, тип лісу СБЯП, рельєф гірський, експозиція Зх-25°, ґрунт \_\_\_\_\_, підріст \_\_\_\_\_, підлісок \_\_\_\_\_

## Лісопатологічна характеристика насадження

Вид пошкодження насадження (лісова пожежа, буревій, сніголам, обледеніння, відмирання та всихання дерев, захаращеність, об'їдання шкідниками хвої/листя, наявність гусені, масовий літ метеликів, опадання хвої/листя, відлущення кори на стовбурах та інші ознаки, не характерні для нормального стану дерев) Відмирання та всихання дерев, об'їдання шкідниками хвої, наявність гусені, масовий літ метеликів, опадання хвої, відлущення кори на стовбурах та інші ознаки, не характерні для нормального стану дерев.

Ступінь пошкодження, ураження: середнє (поодинокі, слабке, середнє, сильне)

Вид розподілу пошкоджених дерев: гуртовий (поодинокий, груповий, куртинний)

Обсяг ушкодженої деревини на 1 гектарі (окомірно) 10 м<sup>3</sup>, у тому числі сухостійної 8 м<sup>3</sup>

Ознаки погіршення стану лісових насаджень виявив:

інспектор

(посада)

28 04 2023 року

(начальник ПНДВ)

(заступник начальника ПНДВ)

28 04 2023 року

Висновок провідного інженера відділу державної охорони природно-заповідного фонду Карпатського НПП, щодо необхідності здійснення лісозахисних чи інших заходів з поліпшення санітарного стану лісів за результатами огляду санітарного стану лісової ділянки:

Згідно Санітарних правил в лісах України на даній ділянці необхідно провести заходи з поліпшення санітарного стану лісів, а саме вибірково санітарну рубку

провідний інженер

(посада)

04 05 2023 року

Григорук

(підпис)

В.В. Григорук

(ініціали та прізвище)

# ПОВІДОМЛЕННЯ

про появу ознак погіршення санітарного стану лісових насаджень

Уваж - Франківська обл.

(Автономна Республіка Крим, область)

Карпатський НПП

(найменування власника лісів, постійного лісокористувача)

ПНДВ Кіровоградська

урочище Куршак

квартал № 43 виділ № 38 ділянка № \_\_\_\_\_ площа 2,6 га

## Таксаційна характеристика насадження

Склад 82AE221CB41V313.660, вік 39 років, бонітет 1, середній діаметр 16 сантиметрів, середня висота 16 метрів, повнота 0,7, тип лісу С3Б9П, рельєф чирвкий, експозиція Зх-35°, ґрунт \_\_\_\_\_, підріст \_\_\_\_\_, підлісок \_\_\_\_\_

## Лісопатологічна характеристика насадження

Вид пошкодження насадження (лісова пожежа, буревій, сніголам, обледеніння, відмирання та висихання дерев, закараченість, обідання шкідниками хвої/листя, наявність гусені, масовий літ метеликів, опадання хвої/листя, відлущення кори на стовбурах та інші ознаки, не характерні для нормального стану дерев) Відмирання та висихання дерев, закараченість, обідання шкідниками, опадання хвої, відлущення кори на стовбурах дерев.

Ступінь пошкодження, ураження: середнє (поодиноке, слабке, середнє, сильне)

Вид розподілу пошкоджених дерев: куршиний (поодинокий, груповий, куртинний)

Обсяг ушкодженої деревини на 1 гектарі (оцімірно) 20 м<sup>3</sup>, у тому числі сухостійної 15 м<sup>3</sup>

Ознаки погіршення стану лісових насаджень виявив:

інспектор

(посада)

16 05 2023 року

(підпис)

Кубарня Р.О.

(ініціали та прізвище)

(почальник ПНДВ)

(заступник начальника ПНДВ)

17 05 2023 року

(підпис)

Бірюшевський Ч.В.

(ініціали та прізвище)

Висновок провідного інженера відділу державної охорони природно-заповідного фонду Карпатського НПП, щодо необхідності здійснення лісозахисних чи інших заходів з поліпшення санітарного стану лісів за результатами огляду санітарного стану лісової ділянки:

Згідно Санітарних правил в лісах України на даній ділянці необхідно провести заходи з поліпшення санітарного стану лісів, а саме вибірково санітарну рубку

Тривідний інженер

(посада)

19 05 2023 року

Клиш'юк

(підпис)

В.В. Климів

(ініціали та прізвище)

# ПОВІДОМЛЕННЯ

про появу ознак погіршення санітарного стану лісових насаджень

Улаво - Франківська обл.

(Автономна Республіка Крим, область)

Карпатський НПП

(найменування власника лісів, постійного лісокористувача)

ПНДВ

Кірилівська

урочище

Колоски

квартал №

13

виділ №

40

ділянка №

площа

3,9 га

## Таксаційна характеристика насадження

Склад 89AE 2 ЯЦБ, вік 30 років, бонітет 1, середній діаметр 16 сантиметрів, середня висота 15 метрів, повнота 0,7, тип лісу СЗБЯП, рельєф гірський, експозиція ПН - 15°, ґрунт \_\_\_\_\_, підріст \_\_\_\_\_, підлісок \_\_\_\_\_

## Лісопатологічна характеристика насадження

Вид пошкодження насадження (лісова пожежа, буревій, сніголам, обледеніння, відмирання та всихання дерев, захаращеність, об'їдання шкідливиками хвої/листя, наявність гусені, масовий літ метеликів, опадання хвої/листя, відлущення кори на стовбурах та інші ознаки, не характерні для нормального стану дерев) Виримзування та всихання дрів, захаращеність, об'їдання кори шкідливиками хвої, опадання хвої, опадання кори на стовбурах дрів.

Ступінь пошкодження, ураження: середнє (поодинокі, слабкі, середні, сильні)

Вид розподілу пошкоджених дерев: розривний (поодинокий, груповий, куртинний)

Обсяг ушкодженої деревини на 1 гектарі (окомірно) 12 м<sup>3</sup>, у тому числі сухостійної 10 м<sup>3</sup>

Ознаки погіршення стану лісових насаджень виявні:

іскелетний

(посада)

27 04 20 23 року

(начальник ПНДВ)

(заступник начальника ПНДВ)

28 04 20 23 року

Висновок провідного інженера відділу державної охорони природно-заповідного фонду Карпатського НПП, щодо необхідності здійснення лісозахисних чи інших заходів з поліпшення санітарного стану лісів за результатами огляду санітарного стану лісової ділянки:

Згідно Санітарних Правил в лісах України на даній ділянці необхідно провести заходи з поліпшення санітарного стану лісів, а саме вибірково санітарну рубку

провідний інженер  
(посада)

Лиличук  
(підпис)

В.В. Лиличук  
(ініціали та прізвище)

04 05 20 23 року

# ПОВІДОМЛЕННЯ

про появу ознак погіршення санітарного стану лісових насаджень

Товариство - Приватне підприємство ОДР

(Автономна Республіка Крим, область)

Карпатське НП

(найменування власника лісів, постійного лісокористувача)

ПНДВ Приватне підприємство урочище Роскош  
квартал № 14 виділ № 30 ділянка № \_\_\_\_\_ площа 6,2 га

## Таксаційна характеристика насаджень

Склад 48% Б, 52% С, вік 78 років, бонітет 1А, середній діаметр 32 сантиметрів, середня висота 29 метрів, повнота 0,6, тип лісу СЗ П Я, рельєф гірський, експозиція Пн-20°, ґрунт \_\_\_\_\_, підріст \_\_\_\_\_, підлісок \_\_\_\_\_

## Лісопатологічна характеристика насаджень

Вид пошкодження насаджень (лісова пожежа, буревій, сніголам, обледеніння, відмирання та висихання дерев, захаращеність, об'їдання шкідниками хвої/листя, вадливість гусені, масовий літ метеликів, опадання хвої/листя, відгущення кори на стовбурах та інші ознаки, не характерні для нормального стану дерев) Відмирання та висихання дерев, об'їдання хвої/листя шкідниками на стовбурах дерев.

Ступінь пошкодження, ураження: середнє (поодинокі, слабке, середнє, сильне)

Вид розподілу пошкоджених дерев: розривчастий (поодинокий, груповий, куртинний)

Обсяг ушкодженої деревини на 1 гектарі (окомірно) 10 м<sup>3</sup>, у тому числі сухостійної 8 м<sup>3</sup>

Ознаки погіршення стану лісових насаджень виявив:

Інспектор

(посада)

27 04 2023 року

(підпис)

Кубишин Р.О.

(ініціали та прізвище)

(начальник ПНДВ)

(заступник начальника ПНДВ)

28 04 2023 року

(підпис)

Кубишин Р.О.

(ініціали та прізвище)

Висновок провідного інженера відділу державної охорони природно-заповідного фонду Карпатського НП, щодо необхідності здійснення лісозахисних чи інших заходів з поліпшення санітарного стану лісів за результатами огляду санітарного стану лісової ділянки:

Згідно санітарних правил в лісах України на даній ділянці необхідно провести заходи з поліпшення санітарного стану лісів, а саме вибірково санітарну рубку

Провідний інженер  
(посада)

Кубишин  
(підпис)

В.В. Кубишин  
(ініціали та прізвище)

04 05 2023 року

# ПОВІДОМЛЕННЯ

про появу ознак погіршення санітарного стану лісових насаджень

Голово - Франківська обл.

(Автономна Республіка Крим, область)

Карпатський НПП

(найменування власника лісів, постійного лісокористувача)

ПНДВ Франківська

урочище Ямки

квартал № 9 виділ № 9 ділянка № \_\_\_\_\_ площа 3,4 га

Таксаційна характеристика насаджень  
Склад 48ЦБ58АЕМКА, вік 68 років, бонітет 1А, середній діаметр 32 сантиметрів, середня висота 26 метрів, повнота 9,6, тип лісу С3 В9П, рельєф чирвоки., експозиція ПнСх-25°, ґрунт \_\_\_\_\_, підріст \_\_\_\_\_, підлісок \_\_\_\_\_

## Лісопатологічна характеристика насаджень

Вид пошкодження насаджень (лісова пожежа, буревій, сніголам, обледеніння, відмирання та всихання дерев, захаращеність, обідання шкідниками хвої/листя, наявність гусени, масовий літ метеликів, опадання хвої/листя, відлущення кори на стовбурах та інші ознаки, не характерні для нормального стану дерев) Відмирання та всихання дерев, захаращеність, обідання шкідниками хвої, наявність гусени, масовий літ метеликів, опадання хвої/листя, відлущення кори на стовбурах дерев.

Ступінь пошкодження, ураження: середнє (поодинокое, слабе, середнє, сильне)

Вид розподілу пошкоджених дерев: карлижкий (поодинокий, груповий, куртинний)

Обсяг ушкодженої деревини на 1 гектарі (окомірно) 20 м<sup>3</sup>, у тому числі сухостійної 15 м<sup>3</sup>

Ознаки погіршення стану лісових насаджень виявив:

інспектор

(посада)

28 04 2023 року

(пачальник ПНДВ)

(заступник пачальника ПНДВ)

28 04 2023 року

(підпис)

Горосим'юк Ю.У.

(ініціали та прізвище)

(підпис)

Козьмич П.В.

(ініціали та прізвище)

Висновок провідного інженера відділу державної охорони природно-заповідного фонду Карпатського НПП, щодо необхідності здійснення лісозахисних чи інших заходів з поліпшення санітарного стану лісів за результатами огляду санітарного стану лісової ділянки:

Згідно Санітарних правил в лісах України на даній ділянці необхідно провести заходи з поліпшення санітарного стану лісів, а саме вибірково санітарну рубку

Провідний інженер  
(посада)

Клиш'юк  
(підпис)

В.В. Козьмич  
(ініціали та прізвище)

05 05 2023 року

# ПОВІДОМЛЕННЯ

про появу ознак погіршення санітарного стану лісових насаджень

Слано - Франківська обл.

(Автономна Республіка Крим, область)

Карпатський НПП

(найменування власника лісів, постійного лісокористувача)

ПНДВ Слано-Франківська

урочище Голушметий

квартал № 28 виділ № 22 ділянка № \_\_\_\_\_

площа 3,1 га - 8,4 га

## Таксаційна характеристика насаджень

Склад БДЦБЗЯПЕБХД, вік 83 років, бонітет 1А, середній діаметр 32 сантиметрів, середня висота 29 метрів, повнота 0,7, тип лісу СЗБЯП, рельєф гірський, експозиція Пч Сх 20°, ґрунт \_\_\_\_\_, підріст \_\_\_\_\_, підлісок \_\_\_\_\_

## Лісопатологічна характеристика насаджень

Вид пошкодження насаджень (лісова пожежа, буревій, сніголам, обледеніння, відмирання та висихання дерев, захаращеність, об'їдання шкідниками хвої/листя, наявність гусені, масовий літ метеликів, опадання хвої/листя, відлущення кори на стовбурах та інші ознаки, не характерні для нормального стану дерев) Висихання та захаращення дерев, об'їдання хвої/листя жуками, об'їдання кори жуками стовбура дерев.

Ступінь пошкодження, ураження: середнє (поодинокі, слабке, середнє, сильне)

Вид розподілу пошкоджених дерев: куртинний (поодинокий, груповий, куртинний)

Обсяг ушкодженої деревини на 1 гектарі (окомірно) 8 м<sup>3</sup>, у тому числі сухостійної 7 м<sup>3</sup>

Ознаки погіршення стану лісових насаджень виявлені:

гістокоштор

(посада)

02 05 2023 року

(начальник ПНДВ)

(заступник начальника ПНДВ)

05 05 2023 року

Висновок провідного інженера відділу державної охорони природно-заповідного фонду Карпатського НПП, щодо необхідності здійснення лісозахисних чи інших заходів з поліпшення санітарного стану лісів за результатами огляду санітарного стану лісової ділянки:

Згідно Санітарних правил в лісах України на даній ділянці необхідно провести заходи з поліпшення санітарного стану лісів, а саме вибірково санітарну рубку

Провідний інженер  
(посада)

Клименко  
(підпис)

В.В. Клименко  
(ініціали та прізвище)

10 05 2023 року

# ПОВІДОМЛЕННЯ

про появу ознак погіршення санітарного стану лісових насаджень

Улаво - Франківська обл.

(Автономна Республіка Крим, область)

Карпатський НПП

(найменування власника лісів, постійного лісокористувача)

ПНДВ Київський

урочище Копчик

квартал № 24 виділ № 28 ділянка № \_\_\_\_\_ площа 1,8 га (1,0)

## Таксаційна характеристика насаджень

Склад 8.20E1.2CB1.5M, вік 110 років, бонітет 1, середній діаметр 34 сантиметрів, середня висота 29 метрів, повнота 0,6, тип лісу СЗ Я П Б, рельєф гірський, експозиція Сх 45°, ґрунт \_\_\_\_\_, підріст \_\_\_\_\_, підлісок \_\_\_\_\_

## Лісопатологічна характеристика насаджень

Вид пошкодження насаджень (лісова пожежа, буревій, сніголам, обледеніння, відмирання та висихання дерев, захаращеність, об'їдання шкідниками хвої/листя, наявність гусені, масовий літ метеликів, опадання хвої/листя, відлущення кори на стовбурах та інші ознаки, не характерні для нормального стану дерев) Відшарпана та висхала деревина, об'їдання шкідниками хвої, об'їдання кори на стовбурах дерев.

Ступінь пошкодження, ураження: середнє (поодинокі, слабке, середнє, сильне)

Вид розподілу пошкоджених дерев: куртинний (поодинокий, груповий, куртинний)

Обсяг ушкодженої деревини на 1 гектарі (окомірно) 10 м<sup>3</sup>, у тому числі сухостійної 8 м<sup>3</sup>

Ознаки погіршення стану лісових насаджень виявив:

інспектор

(посада)

05 05 20 23 року

(підпис)

Григорук Ю.Ю.

(ініціали та прізвище)

(начальник ПНДВ)

(заступник начальника ПНДВ)

08 05 20 23 року

(підпис)

Пиремейчук І.И.

(ініціали та прізвище)

Висновок провідного інженера відділу державної охорони природно-заповідного фонду Карпатського НПП, щодо необхідності здійснення лісозахисних чи інших заходів з поліпшення санітарного стану лісів за результатами огляду санітарного стану лісової ділянки:

Згідно Санітарних правил в лісах України на даній ділянці необхідно провести заходи з поліпшення санітарного стану лісів, а саме вибірково санітарну рубку

провідний інженер

(посада)

11 05 2023 року

Клименко

(підпис)

В.В. Клименко

(ініціали та прізвище)



# ПОВІДОМЛЕННЯ

про появу ознак погіршення санітарного стану лісових насаджень

Івано-Франківська область  
(Автономна Республіка Крим, область)

Карпатський НПП  
(найменування власника лісів, постійного лісокористувача)

ПНДВ Женецьке урочище Прохідний  
квартал № 20 виділ № 49 ділянка № \_\_\_\_\_ площа 1,3 га

## Таксаційна характеристика насадження

Склад 10 кл, вік 41 років, бонітет 15, середній діаметр 22 сантиметрів, середня висота 22 метрів, повнота 0,7, тип лісу С3 Бн Л2 кл, рельєф гірський, експозиція Зх-10°, ґрунт \_\_\_\_\_, підріст \_\_\_\_\_, підлісок \_\_\_\_\_

## Лісопатологічна характеристика насадження

Вид пошкодження насадження (лісова пожежа, буревій, сніголам, обледеніння, відмирання та висихання дерев, захаращеність, об'їдання шкідниками хвої/листя, наявність гусені, масовий літ метеликів, опадання хвої/листя, відлущення кори на стовбурах та інші ознаки, не характерні для нормального стану дерев)

Ступінь пошкодження, ураження: слабке (поодиноке, слабке, середнє, сильне)

Вид розподілу пошкоджених дерев: розсипаний (поодинокий, груповий, куртинний)

Обсяг ушкодженої деревини на 1 гектарі (окомірно) 30 м<sup>3</sup>, у тому числі сухостійної 10 м<sup>3</sup>

Ознаки погіршення стану лісових насаджень виявив:

Інженер  
(посада)

[Підпис]  
(підпис)

І.М. Перемис  
(ініціали та прізвище)

03 05 20 23 року

Наг Вірня  
(начальник ПНДВ)

[Підпис]  
(підпис)

І.М. Мірош  
(ініціали та прізвище)

(заступник начальника ПНДВ)

12 05 20 23 року

Висновок провідного інженера відділу державної охорони природно-заповідного фонду Карпатського НПП, щодо необхідності здійснення лісозахисних чи інших заходів з поліпшення санітарного стану лісів за результатами огляду санітарного стану лісової ділянки:

Згідно Санітарних правил в лісах України на даній ділянці необхідно провести заходи з покращення санітарного стану лісів, а саме вибірково санітарну рубку

Провідний інженер  
(посада)

Кешіюс  
(підпис)

В.В. Кешіюс  
(ініціали та прізвище)

16 05 20 23 року

# ПОВІДОМЛЕННЯ

про появу ознак погіршення санітарного стану лісових насаджень

Івано-Франківська

(Автономна Республіка Крим, область)

Карпатський НПП

(найменування власника лісів, постійного лісокористувача)

ПНДВ Івано-Франківська

урочище Гітці

квартал № 8 виділ № 20 ділянка № \_\_\_\_\_ площа 80 га

Склад БСН + БСР Таксаційна характеристика насадження  
вік 53 років, бонітет 7, середній діаметр 28 сантиметрів, середня висота 26 метрів, повнота 0,7, тип лісу БСН, рельєф гірський, експозиція ПЗСХ, ґрунт \_\_\_\_\_, підріст \_\_\_\_\_, підлісок \_\_\_\_\_

## Лісопатологічна характеристика насадження

Вид пошкодження насадження (лісова пожежа, буревій, сніголам, обледеніння, відмирання та всихання дерев, захаращеність, об'їдання шкідликами хвої/листя, наявність гусени, масовий літ метеликів, опадання хвої/листя, відлущення кори на стовбурах та інші ознаки, не характерні для нормального стану дерев) Сухоскіль

Ступінь пошкодження, ураження: середнє (поодинокі, слабке, середнє, сильне)

Вид розподілу пошкоджених дерев: поодинокий (поодинокий, груповий, куртинний)

Обсяг ушкодженої деревини на 1 гектарі (окомерно) 7 м<sup>3</sup>, у тому числі сухостійної 8 м<sup>3</sup>

Ознаки погіршення стану лісових насаджень виявив:

Іванчук  
(посада)

(підпис)

Б.О. Качмарук  
(ініціали та прізвище)

25 04 20 23 року

Іванчук  
(пачальник ПНДВ)

(підпис)

В.І. Мухомел  
(ініціали та прізвище)

(заступник начальника ПНДВ)

28 04 20 23 року

Висновок провідного інженера відділу державної охорони природно-заповідного фонду Карпатського НПП, щодо необхідності здійснення лісозахисних чи інших заходів з поліпшення санітарного стану лісів за результатами огляду санітарного стану лісової ділянки:

Згідно санітарних правил в лісах України на даній ділянці необхідно провести заходи з поліпшення санітарного стану лісів, а саме вибірково санітарну рубку

Провідний інженер  
(посада)

(підпис)

В.В. Килип'юк  
(ініціали та прізвище)

03 05 20 23 року

# ПОВІДОМЛЕННЯ

про появу ознак погіршення санітарного стану лісових насаджень

Івано-Франківська

(Автономна Республіка Крим, область)

Кіричківський лісництво

(найменування власника лісів, постійного лісокористувача)

ПНДВ Івано-Франківська

квартал № 10

виділ № 6

ділянка № \_\_\_\_\_

урочище Ліс

площа 42 га

## Таксаційна характеристика насаджень

Склад Белу 4-к + Бк + Шк, вік 69 років, бонітет 7, середній діаметр 28 сантиметрів, середня висота 25 метрів, повнота 9,6, тип лісу С3-Н15, рельєф гірський, експозиція Півк-ЗС, ґрунт \_\_\_\_\_, підріст Белу 5-к, підлісок \_\_\_\_\_

## Лісопатологічна характеристика насаджень

Вид пошкодження насадження (лісова пожежа, буревій, сніголам, обледеніння, відмирання та всихання дерев, закарцєність, об'їдання шкідниками хвої/листя, наявність гусениць, масовий літ метеликів, опадання хвої/листя, відлущення кори на стовбурах та інші ознаки, не характерні для нормального стану дерев) сухостій

Ступінь пошкодження, ураження: Резогу Е (поодинокі, слабкі, середні, сильні)  
Вид розподілу пошкоджених дерев: поодинокі (поодинокий, груповий, куртинний)  
Обсяг ушкодженої деревини на 1 гектарі (окомірно) 21 м<sup>3</sup>, у тому числі сухостійної 10 м<sup>3</sup>

Ознаки погіршення стану лісових насаджень виявляє:

Іскра  
(посада)

(підпис)

І. Д. Іванчук

(ініціали та прізвище)

18 04 2023 року

Іванчук

(начальник ПНДВ)

(заступник начальника ПНДВ)

(підпис)

В. С. Миколенко

(ініціали та прізвище)

21 04 2023 року

Висновок провідного інженера відділу державної охорони природно-заповідного фонду Карпатського НПП, щодо необхідності здійснення лісозахисних чи інших заходів з поліпшення санітарного стану лісів за результатами огляду санітарного стану лісової ділянки:

Згідно Санітарних правил в лісах України на даній ділянці необхідно провести заходи з поліпшення санітарного стану лісів, а саме вибірково санітарну рубку

Провідний інженер  
(посада)

(підпис)

В. В. Киличків

(ініціали та прізвище)

03 05 2023 року

# ПОВІДОМЛЕННЯ

про появу ознак погіршення санітарного стану лісових насаджень

Івано-Франківська

(Автономна Республіка Крим, область)

Карпатський НДП

(найменування власника лісів, постійного лісокористувача)

ПНДВ Івано-Франківська

урочище Печ

квартал № 10 виділ № 8 ділянка № площа 9,0 га

Таксаційна характеристика насадження

Склад 1БН+БСЧ, вік 47 років, бонітет 1, середній діаметр 22 сантиметрів, середня висота 29 метрів, повнота 99, тип лісу БСНБ, рельєф Гірський, експозиція Північ, ґрунт, підріст, підлісок

Лісопатологічна характеристика насадження

Вид пошкодження насадження (лісова пожежа, буревій, сніголам, обледеніння, відмирання та всихання дерев, захаращеність, об'їдання шкідниками хвої/листя, наявність гусені, масовий літ метеликів, опадання хвої/листя, відлущення кори на стовбурах та інші ознаки, не характерні для нормального стану дерев) Сухостійка

Ступінь пошкодження, ураження: Середнє (поодинокі, слабкі, середні, сильні)

Вид розподілу пошкоджених дерев: Поодинокі (поодинокі, групові, куртинні)

Обсяг ушкодженої деревини на 1 гектарі (окомірно) 8 м<sup>3</sup>, у тому числі сухостійної 5 м<sup>3</sup>

Ознаки погіршення стану лісових насаджень виявлені:

Сухостійка (посада)

(підпис)

І.В. Беломоук (ініціали та прізвище)

25 04 20 23 року

Ілізабелька (начальник ПНДВ)

(підпис)

Ю.І. Миронюк (ініціали та прізвище)

(заступник начальника ПНДВ)

28 04 20 23 року

Висновок провідного інженера відділу державної охорони природно-заповідного фонду Карпатського НДП, щодо необхідності здійснення лісозахисних чи інших заходів з поліпшення санітарного стану лісів за результатами огляду санітарного стану лісової ділянки:

Згідно Санітарних правил в лісах України на даній ділянці необхідно провести заходи з поліпшення санітарного стану лісів, а саме вибірково санітарну рубку

провідний інженер (посада)

Клишук (підпис)

В.В. Клишук (ініціали та прізвище)

03 05 20 23 року

# ПОВІДОМЛЕННЯ

про появу ознак погіршення санітарного стану лісових насаджень

Авто - Транзитна обл  
(Автономна Республіка Крим, область)

Карпатський НПД  
(найменування власника лісів, постійного лісокористувача)

ПНДВ Убулунчицьке урочище Залізниця  
квартал № 1 виділ № 7 ділянка № 1 площа 9.0 га

## Таксаційна характеристика насадження

Склад 10 91, вік 80 років, бонітет 71, середній діаметр 48 сантиметрів, середня висота 30 метрів, повнота 0.8, тип лісу 03 6911, рельєф гірський, експозиція південний захід, ґрунт \_\_\_\_\_, підріст \_\_\_\_\_, підлісок \_\_\_\_\_

## Лісопатологічна характеристика насадження

Вид пошкодження насадження (лісова пожежа, буревій, сніголам, обледеніння, відмирання та висихання дерев, закарашеність, об'їдання шкідниками хвої/листя, наявність гусені, масовий літ метеликів, опадання хвої/листя, відлущення кори на стовбурах та інші ознаки, не характерні для нормального стану дерев) відмирання та висихання дерев

Ступінь пошкодження, ураження: слабке (поодинокое, слабе, середне, сильное)

Вид розподілу пошкоджених дерев: поодинокий (поодинокий, груповий, куртинний)

Обсяг ушкодженої деревини на 1 гектарі (окомірно) 7 м<sup>3</sup>, у тому числі сухостійної 5 м<sup>3</sup>

Ознаки погіршення стану лісових насаджень виявив:

Інженер Н.З.Ф.  
(посада)

[Підпис]  
(підпис)

А.М. Стефанюк  
(ініціали та прізвище)

03.04.2023 року

Ласі. Н.ка М.О.В.  
(начальник ПНДВ)

[Підпис]  
(підпис)

М.З. Мовчан  
(ініціали та прізвище)

(заступник начальника ПНДВ)

05.04.2023 року

Висновок провідного інженера відділу державної охорони природно-заповідного фонду Карпатського НПД, щодо необхідності здійснення лісозахисних чи інших заходів з поліпшення санітарного стану лісів за результатами огляду санітарного стану лісової ділянки:

Згідно Санітарних правил в лісах України на даній ділянці необхідно провести заходи з поліпшення санітарного стану лісів, а саме вибірково санітарну рубку

Провідний інженер  
(посада)

Л.Л.Шим'юк  
(підпис)

В.В. Шим'юк  
(ініціали та прізвище)

11.04.2023 року

# ПОВІДОМЛЕННЯ

про появу ознак погіршення санітарного стану лісових насаджень

Наво - Франківська сот.  
(Автономна Республіка Крим, область)

Карпатський НДП  
(найменування власника лісів, постійного лісокористувача)

ПНДВ Яблуніцьке урочище Крамків  
квартал № 4 виділ № 24 ділянка № 1 площа 2,8 га

## Таксаційна характеристика насадження

Склад 1091+84, вік 100 років, бонітет 1, середній діаметр 36 сантиметрів, середня висота 30 метрів, повнота 0.6, тип лісу С3Б8П, рельєф хвилястий, експозиція схід, ґрунт \_\_\_\_\_, підріст \_\_\_\_\_, підлісок \_\_\_\_\_

## Лісопатологічна характеристика насадження

Вид пошкодження насадження (лісова пожежа, буревій, сніголам, обледеніння, відмирання та висихання дерев, захаращеність, об'їдання шкідниками хвої/листя, наявність гусени, масовий літ метеликів, опадання хвої/листя, відлущення кори на стовбурах та інші ознаки, не характерні для нормального стану дерев) відмирання та висихання дерев

Ступінь пошкодження, ураження: слабке (поодиноке, слабе, середнє, сильне)

Вид розподілу пошкоджених дерев: поодинокі (поодинокий, груповий, курчавий)

Обсяг ушкодженої деревини на 1 гектарі (окомірно) \_\_\_\_\_ м<sup>2</sup>, у тому числі сухостійної \_\_\_\_\_ м<sup>2</sup>

Ознаки погіршення стану лісових насаджень виявив:

інспектор И. Я. Р.  
(посада)

[підпис]  
(підпис)

В.В. Шварц  
(ініціали та прізвище)

06 04 2023 року

Іван И. Я. Р.  
(начальник ПНДВ)

[підпис]  
(підпис)

В.В. Шварц  
(ініціали та прізвище)

(заступник начальника ПНДВ)

07 04 2023 року

Висновок провідного інженера відділу державної охорони природно-заповідного фонду Карпатського НПП, щодо необхідності здійснення лісозахисних чи інших заходів з поліпшення санітарного стану лісів за результатами огляду санітарного стану лісової ділянки:

Згідно санітарних вимог в лісах України необхідно проводити заходи з поліпшення санітарного стану лісів, а саме вибірково санітарну рубку

провідний інженер  
(посада)

Шварц  
(підпис)

В.В. Шварц  
(ініціали та прізвище)

11 04 2023 року

# ПОВІДОМЛЕННЯ

про появу ознак погіршення санітарного стану лісових насаджень

Зв'язь - Трапівська обл.

(Автономна Республіка Крим, область).

Карпатський НПЗ

(найменування власника лісів, постійного лісокористувача)

ПНДВ

Зеленуцьке

урочище

Крамелі

квартал № 5 виділ № 23 ділянка № 1 площа 2,4 га

## Таксаційна характеристика насадження

Склад 99% 18% + 6%, вік 45 років, бонітет 1А, середній діаметр 20 сантиметрів, середня висота 20 метрів, повнота 0,8, тип лісу 803 Б9П, рельєф гірський, експозиція південна, ґрунт \_\_\_\_\_, підріст \_\_\_\_\_, підлісок \_\_\_\_\_

## Лісопатологічна характеристика насадження

Вид пошкодження насадження (лісова пожежа, буревій, сніголам, обледеніння, випирання та висихання дерев, захаращеність, об'їдання шкідниками хвої/листя, наявність гусені, масовий літ метеликів, опадання хвої/листя, відлущення кори на стовбурах та інші ознаки, не характерні для нормального стану дерев) випирання та висихання дерев

Ступінь пошкодження, ураження: слабке (поодинокі, слабке, середнє, сильне)

Вид розподілу пошкоджених дерев: поодинокі (поодинокі, груповий, куртинний)

Обсяг ушкодженої деревини на 1 гектарі (окомірно) \_\_\_\_\_ м<sup>3</sup>, у тому числі сухостійної \_\_\_\_\_ м<sup>3</sup>

Ознаки погіршення стану лісових насаджень виявив:

інспектор  
(посада)

[підпис]  
(підпис)

В.В. Шибалов  
(ініціали та прізвище)

08.04.2023 року

Сест. Н.Х.  
(начальник ПНДВ)

[підпис]  
(підпис)

М.В. Шибалов  
(ініціали та прізвище)

(заступник начальника ПНДВ)

07.04.2023 року

Висновок провідного інженера відділу державної охорони природно-заповідного фонду Карпатського НПЗ, щодо необхідності здійснення лісозахисних чи інших заходів з поліпшення санітарного стану лісів за результатами огляду санітарного стану лісової ділянки:

Згідно Санітарних правил в лісах України на даній ділянці необхідно провести заходи з поліпшення санітарного стану лісів, а саме вибірково санітарну рубку

Провідний інженер  
(посада)

[підпис]  
(підпис)

В.В. Шибалов  
(ініціали та прізвище)

11.04.2023 року  
ТОВ «Надвірна друк.», 2017 р.

# ПОВІДОМЛЕННЯ

про появу ознак погіршення санітарного стану лісових насаджень

Земля - Франківська область  
(Автономна Республіка Крим, область)

Карпатський НПЗ  
(найменування власника лісів, постійного лісокористувача)

ПНДВ Явницььке урочище Красний  
квартал № 5 виділ № 25 ділянка № 1 площа 3.7 га

## Таксаційна характеристика насадження

Склад СД1284+50, вік 85 років, бонітет II, середній діаметр 34 сантиметрів, середня висота 30 метрів, повнота 0.7, тип лісу Д3 Б917, рельєф хрестий, експозиція сх 25°, ґрунт \_\_\_\_\_, підріст \_\_\_\_\_, підлісок \_\_\_\_\_

## Лісопатологічна характеристика насадження

Вид пошкодження насадження (лісова пожежа, буревій, сніголам, обледеніння, відмирання та висихання дерев, захаращеність, об'їдання шкідниками хвої/листя, наявність гусені, масовий літ метеликів, опадання хвої/листя, відг, щення кори на стовбурах та інші ознаки, не характерні для нормального стану дерев) визимання та висихання дерев

Ступінь пошкодження, ураження: слабке (поодинокі, слабке, середнє, сильне)

Вид розподілу пошкоджених дерев: неорізнаний (поодинокий, груповий, куртинний)

Обсяг ушкодженої деревини на 1 гектарі (окомірно) \_\_\_\_\_ м<sup>3</sup>, у тому числі сухостійної \_\_\_\_\_ м<sup>3</sup>

Ознаки погіршення стану лісових насаджень виявив:

Інтелектор Н.Г.Ф.  
(посада)

[Підпис]  
(підпис)

В.В. Чибриков  
(ініціали та прізвище)

06.04 2023 року

Заст. н.ка [Підпис]  
(начальник ПНДВ)

[Підпис]  
(підпис)

М.В. Шобеник  
(ініціали та прізвище)

(заступник начальника ПНДВ)

07.04 2023 року

Висновок провідного інженера відділу державної охорони природно-заповідного фонду Карпатського НПЗ, щодо необхідності здійснення лісозахисних чи інших заходів з поліпшення санітарного стану лісів за результатами огляду санітарного стану лісової ділянки:

Згідно санітарних вправ в лісах України на даній ділянці необхідно провести заходи з поліпшення санітарного стану лісів, а саме вибірково санітарну рубку

Провідний інженер  
(посада)

[Підпис]  
(підпис)

В.В. Чибриков  
(ініціали та прізвище)

11.04 2023 року



ПОВІДОМЛЕННЯ

про появу ознак погіршення санітарного стану лісових насаджень

Івано-Франківська обл.  
(Автономна Республіка Крим, область)

Карпатський НДП  
(найменування власника лісів, постійного лісокористувача)

ПНДВ Івано-Франківська урочище Біотки  
квартал № 7 виділ № 9 ділянка № 1 площа 2,9 га

Таксаційна характеристика насадження

Склад 994199, вік 13 років, бонітет 1, середній діаметр 30 сантиметрів, середня висота 21 метрів, повнота 0,7, тип лісу С, Б119, рельєф гірський, експозиція С-17°, ґрунт \_\_\_\_\_, підріст \_\_\_\_\_, підлісок \_\_\_\_\_

Лісопатологічна характеристика насадження

Вид пошкодження насадження (лісова пожежа, буревій, сніголам, обледеніння, відмирання та висихання дерев, захаращеність, об'їдання шкідниками хвої/листя, наявність гусені, масовий літ метеликів, опадання хвої/листя, відлущення кори на стовбурах та інші ознаки, не характерні для нормального стану дерев) відмирання та висихання дерев

Ступінь пошкодження, ураження: середнє (поодиноке, слабе, середнє, сильне)

Вид розподілу пошкоджених дерев: поодинокий (поодинокий, груповий, куртинний)

Обсяг ушкодженої деревини на 1 гектарі (окомірно) 7 м<sup>3</sup>, у тому числі 6 м<sup>3</sup> у частині \_\_\_\_\_

Ознаки погіршення стану лісових насаджень згідно:

Інженер П.З.Ф.  
(посада)

[Підпис]  
(підпис)

І.В. Славчук  
(ініціали та прізвище)

12.04 2023 року

Засі.Н.на НДП  
(начальник ПНДВ)

[Підпис]  
(підпис)

М.В. Шовченко  
(ініціали та прізвище)

(заступник начальника ПНДВ)  
14.04 2023 року

Висновок провідного інженера відділу державної охорони природно-заповідного фонду Карпатського НПП, щодо необхідності здійснення лісозахисних чи інших заходів з поліпшення санітарного стану лісів за результатами огляду санітарного стану лісової ділянки:

Згідно Санітарних правил в лісах України на даній ділянці необхідно провести заходи з поліпшення санітарного стану лісів, а саме вибірково санітарну рубку

провідний інженер  
(посада)

Киличюк  
(підпис)

В.В. Киличюк  
(ініціали та прізвище)

20 04 2023 року

# ПОВІДОМЛЕННЯ

про появу ознак погіршення санітарного стану лісових насаджень

Івано-Франківська обл.  
(Автономна Республіка Крим, область)

Карпатський НДП  
(найменування власника лісів, постійного лісокористувача)

ПНДВ Ізлучницьке урочище Білогі  
квартал № 7 виділ № 11 ділянка № 1 площа 0.7 га

## Таксаційна характеристика насадження

Склад 921162, вік 23 років, бонітет 1, середній діаметр 32 сантиметрів, середня висота 28 метрів, повнота 0.6, тип лісу С3 БТД, рельєф гірський, експозиція зх 23°, ґрунт \_\_\_\_\_, підріст \_\_\_\_\_, підлісок \_\_\_\_\_

## Лісопатологічна характеристика насадження

Вид пошкодження насадження (лісова пожежа, буревій, сніголам, обледеніння, відмирання та всихання дерев, закарашеність, об'їдання шкідниками хвої/листя, наявність гусені, масовий літ метеликів, опадання хвої/листя, відлущення кори на стовбурах та інші ознаки, не характерні для нормального стану дерев) бурелом та всихання дерев

Ступінь пошкодження, ураження: слабке (поодинокі, слабке, середнє, сильне)

Вид розподілу пошкоджених дерев: поодинокий (поодинокий, груповий, куртинний)

Обсяг ушкодженої деревини на 1 гектарі (окомірно) 29 м<sup>3</sup>, у тому числі сухостійної 29 м<sup>3</sup>

Ознаки погіршення стану лісових насаджень виявив:

Штепелер 4.7.23  
(посада)

[підпис]  
(підпис)

І.В. Кравчук  
(ініціали та прізвище)

12.04.2023 року

Таб. А.К. ШРДВ  
(начальник ПНДВ)

[підпис]  
(підпис)

М.І. Штепелер  
(ініціали та прізвище)

(заступник начальника ПНДВ)

14.04.2023 року

Висновок провідного інженера відділу державної охорони природно-заповідного фонду Карпатського НПП, щодо необхідності здійснення лісозахисних чи інших заходів з поліпшення санітарного стану лісів за результатами огляду санітарного стану лісової ділянки:

Згідно санітарних правил в лісах України необхідно провести заходи з поліпшення санітарного стану лісів, а саме вибірково санітарну рубку

Провідний інженер  
(посада)

[підпис]  
(підпис)

В.В. Киличук  
(ініціали та прізвище)

20 04 2023 року

ПОВІДОМЛЕННЯ

про появу ознак погіршення санітарного стану лісових насаджень

Івано-Франківська обл.  
(Автономна Республіка Крим, область)

Карпатський НПП  
(найменування власника лісів, постійного лісокористувача)

ПНДВ Івано-Франківська урочище Шерівці Верх  
квартал № 7 виділ № 14 ділянка № 1 площа 8,0 га

Таксаційна характеристика насадження

Склад 70 Я+5П+5П, вік 48 років, бонітет 14, середній діаметр 26 сантиметрів, середня висота 20 метрів, повнота 0,9, тип лісу С3 БП-9, рельєф гірський, експозиція С, 27°, ґрунт, підріст, підлісок

Лісопатологічна характеристика насадження

Вид пошкодження насадження (лісова пожежа, буревій, сніголам, обледеніння, відмирання та висихання дерев, захаращеність, об'їдання шкідниками хвої/листя, наявність гусені, масовий літ метеликів, опадання хвої/листя, відлущення кори на стовбурах та інші ознаки, не характерні для нормального стану дерев) гірський та висихає дерев

Ступінь пошкодження, ураження: слабе (поодинокі, слабе, середне, сильне)

Вид розподілу пошкоджених дерев: неоритковий (поодинокий, груповий, куртинний)

Обсяг ушкодженої деревини на 1 гектарі (окомірно) 5 м³, у тому числі сухостійної 1 м³

Ознаки погіршення стану лісових насаджень виявив:

Іванецький А.Г. пр.  
(посада)

[Підпис]

І.В. Кравчук  
(ініціали та прізвище)

12.04 2023 року

Гасяк І.І. пр.  
(начальник ПНДВ)

[Підпис]

М.В. Шевченко  
(ініціали та прізвище)

(заступник начальника ПНДВ)

14.04 2023 року

Висновок провідного інженера відділу державної охорони природно-заповідного фонду Карпатського НПП, щодо необхідності здійснення лісозахисних чи інших заходів з поліпшення санітарного стану лісів за результатами огляду санітарного стану лісової ділянки:

Згідно санітарних правил в лісах України на даний момент необхідно провести заходи з поліпшення санітарного стану лісів, а саме вибірково санітарну рубку

Провідний інженер  
(посада)

[Підпис]

В.В. Киличук  
(ініціали та прізвище)

20 04 2023 року

# ПОВІДОМЛЕННЯ

про появу ознак погіршення санітарного стану лісових насаджень

Наво - Фраківецька обл.

(Автономна Республіка Крим, область)

Варнагонський ЛРЗ

(найменування власника лісів, постійного лісокористувача)

ПНДВ Об'єднане

урочище Калінінка

квартал № 1 виділ № 21 ділянка № 1 площа 30 га

## Таксаційна характеристика насадження

Склад 98% Тр + Я, вік 48 років, бонітет 1А, середній діаметр 22 сантиметрів, середня висота 20 метрів, повнота 0.9, тип лісу С3 5779, рельєф чирокмі, експозиція зх.с., ґрунт \_\_\_\_\_, підріст \_\_\_\_\_, підлісок \_\_\_\_\_

## Лісопатологічна характеристика насадження

Вид пошкодження насадження (лісова пожежа, буревій, сніголам, обледеніння, відмирання та всихання дерев, закарашеність, об'їдання шкідниками хвої/листя, наявність гусені, масовий літ метеликів, опадання хвої/листя, відлущення кори на стовбурах та інші ознаки, не характерні для нормального стану дерев) визражалося та всихання дерев

Ступінь пошкодження, ураження: середнє (поодиноке, слабке, середнє, сильне)

Вид розподілу пошкоджених дерев: груповий (поодинокий, груповий, куртинний)

Обсяг ушкодженої деревини на 1 гектарі (окомірно) 6 м<sup>3</sup>, у тому числі сухостійної 4 м<sup>3</sup>

Ознаки погіршення стану лісових насаджень виявив:

Масла (посада)

К (підпис)

І.В. Кравчук (ініціали та прізвище)

12.04. 2023 року

Тася (начальник ПНДВ)

К (підпис)

М.Г. Шибанов (ініціали та прізвище)

(заступник начальника ПНДВ)

12.04. 2023 року

Висновок провідного інженера відділу державної охорони природно-заповідного фонду Карпатського НПП, щодо необхідності здійснення лісозахисних чи інших заходів з поліпшення санітарного стану лісів за результатами огляду санітарного стану лісової ділянки:

Згідно Санітарних правил в лісах України на даній ділянці необхідно провести заходи з поліпшення санітарного стану лісів, а саме вибірково санітарну рубку

Провідний інженер (посада)

Киличюк (підпис)

В.В. Киличюк (ініціали та прізвище)

20 04 2023 року

# ПОВІДОМЛЕННЯ

про появу ознак погіршення санітарного стану лісових насаджень

Область - Франківська обл.

(Автономна Республіка Крим, область)

Карпатський НПП

(найменування власника лісів, постійного лісокористувача)

ПНДВ Солучинське

урочище Мачурки

квартал № 10 виділ № 17 ділянка № 1 площа 70 га

## Таксаційна характеристика насадження

Склад 70 Я1, вік 63 років, бонітет 1, середній діаметр 24 сантиметрів, середня висота 23 метрів, повнота 0.6, тип лісу С1 6779, рельєф гірський, експозиція південно-східна 20°, ґрунт \_\_\_\_\_, підріст \_\_\_\_\_, підлісок \_\_\_\_\_

## Лісопатологічна характеристика насадження

Вид пошкодження насадження (лісова пожежа, буревій, сніголам, обледеніння, відмирання та висихання дерев, закарашеність, об'їдання шкідниками хвої/листя, наявність гусені, масовий літ метеликів, опадання хвої/листя, відлущення кори на стовбурах та інші ознаки, не характерні для нормального стану дерев) висихання та відмирання дерев

Ступінь пошкодження, ураження: середнє (поодиноке, слабке, середнє, сильне)

Вид розподілу пошкоджених дерев: розпорошені (поодинокий, груповий, куртинний)

Обсяг ушкодженої деревини на 1 гектарі (окомірно) 4 м<sup>3</sup>, у тому числі сухостійної 3 м<sup>3</sup>

Ознаки погіршення стану лісових насаджень висувив:

Шепельг А.Г.Р.  
(посада)

[Підпис]  
(підпис)

І. М. Неолобова  
(ініціали та прізвище)

13.04. 2023 року

Том. Н. Ка. ПНДВ  
(начальник ПНДВ)

[Підпис]  
(підпис)

М.В. Шевченко  
(ініціали та прізвище)

(заступник начальника ПНДВ)

14.04. 2023 року

Висновок провідного інженера відділу державної охорони природно-заповідного фонду Карпатського НПП, щодо необхідності здійснення лісозахисних чи інших заходів з поліпшення санітарного стану лісів за результатами огляду санітарного стану лісової ділянки:

Згідно Санітарних правил в лісах України на даній ділянці необхідно провести заходи з поліпшення санітарного стану лісів, а саме вибірково санітарну рубку

Провідний інженер  
(посада)

Клиш'юк  
(підпис)

В.В. Клиш'юк  
(ініціали та прізвище)

20 04 2023 року

ПОВІДЬ ПРО ПИШНІЙ  
про появу ознак погіршення санітарного стану лісових насаджень

Намю - Франківська обл.  
(Автономна Республіка Крим, область)

Карпатський НПФ  
(найменування власника лісів, постійного лісокористувача)

ПНДВ ФБЛ/С/У/Ж урочище Аремаріва  
квартал № 10 виділ № 27 ділянка № 1 площа 4,9 га

Таксаційна характеристика насаджень  
Склад 10 Я, вік 3,5 років, бонітет 15, середній діаметр 76 сантиметрів, середня висота 18 метрів, повнота 0,95, тип лісу С3 БТД, рельєф хвилястий, експозиція ПЗХ, ґрунт \_\_\_\_\_, підріст \_\_\_\_\_, підлісок \_\_\_\_\_

Лісопатологічна характеристика насаджень  
Вид пошкодження насаджень (лісова пожежа, буреліт, сніголам, обледеніння, відмирання та висихання дерев, закарашеність, об'їдання шкідниками хвої/листя, наявність гусені, масовий літ метеликів, опадання хвої/листя, відлущення кори на стовбурах та інші ознаки, не характерні для нормального стану дерев) відмирання та висихання дерев

Ступінь пошкодження, ураження: слабке (поодинокое, слабке, середне, сильне)  
Вид розподілу пошкоджених дерев: поодинокий (поодинокий, груповий, куртинний)  
Обсяг ушкодженої деревини на 1 гектарі (окомірно) 7 м<sup>3</sup>, у тому числі сухостійної 3 м<sup>3</sup>

Ознаки погіршення стану лісових насаджень виявив:

Шенклер А.І.  
(посада)  
13.04 2023 року

[Підпис]  
(підпис)

М. М. Жолдобур  
(ініціали та прізвище)

Тарас Н.І.  
(начальник ПНДВ)  
(заслушник начальника ПНДВ)

[Підпис]  
(підпис)

М.І. Шовченко  
(ініціали та прізвище)

14.04 2023 року

Висновок провідного інженера відділу державної охорони природно-заповідного фонду Карпатського НПФ, щодо необхідності здійснення лісозахисних чи інших заходів з поліпшення санітарного стану лісів за результатами огляду санітарного стану лісової ділянки:

Згідно Санітарного кваліфікаційного виміру України на даний ділянку необхідно провести заходи з поліпшення санітарного стану лісів, а саме вибірково санітарну рубку

Провідний інженер  
(посада)

Клишчов  
(підпис)

В. В. Клишчов  
(ініціали та прізвище)

20 04 2023 року  
ТОВ «Надвірна друк», 2017 р.

# ПОВІДОМЛЕННЯ

про появу ознак погіршення санітарного стану лісових насаджень

Зваць - Фрактівська обл.

(Автономна Республіка Крим, область)

Карпатський НДП

(найменування власника лісів, постійного лісокористувача)

ПНДВ Збуришине урочище Магура  
квартал № 14 виділ № 16 ділянка № 1 площа 5,3 га

## Таксаційна характеристика насадження

Склад 10 Я, вік 50 років, бонітет 1, середній діаметр 20 сантиметрів, середня висота 20 метрів, повнота 0,9, тип лісу Сз 579, рельєф гірський, експозиція зх. 26°, ґрунт \_\_\_\_\_, підріст \_\_\_\_\_, підлісок \_\_\_\_\_

## Лісопатологічна характеристика насадження

Вид пошкодження насадження (лісова пожежа, буревій, сніголам, обледеніння, відмирання та висихання дерев, захаращеність, об'їдання шкідниками хвої/листя, наявність гусені, масовий літ метеликів, опадання хвої/листя, відлущення кори на стовбурах та інші ознаки, не характерні для нормального стану дерев) приморанне та висиханне дерев

Ступінь пошкодження, ураження: слабке (поодиноке, слабке, середнє, сильне)

Вид розподілу пошкоджених дерев: поодинокий (поодинокий, груповий, куртинний)

Обсяг ушкодженої деревини на 1 гектарі (окомірно) 8 м<sup>3</sup>, у тому числі сухостійної 4 м<sup>3</sup>

Ознаки погіршення стану лісових насаджень виявив:

Шеметор П.П.  
(посада)

(підпис)

Ю. О. Гурман  
(ініціали та прізвище)

04.04 2023 року

Ткач М.А.  
(начальник ПНДВ)

(підпис)

М.Г. Шобленко  
(ініціали та прізвище)

(заступник начальника ПНДВ)

05.04 2023 року

Висновок провідного інженера відділу державної охорони природно-заповідного фонду Карпатського НПП, щодо необхідності здійснення лісозахисних чи інших заходів з поліпшення санітарного стану лісів за результатами огляду санітарного стану лісової ділянки:

Згідно Санітарних правил в лісах України на даній ділянці необхідно провести заходи з поліпшення санітарного стану лісів, а саме вибірково санітарну рубку

Провідний інженер  
(посада)

(підпис)

В.В. Киличов  
(ініціали та прізвище)

11 04 2023 року

# ПОВІДОМЛЕННЯ

про появу ознак погіршення санітарного стану лісових насаджень

Автономна Республіка Крим, область  
(Автономна Республіка Крим, область)

Карпатський лісгосп  
(найменування власника лісів, постійного лісокористувача)

ПНДВ Степанівка урочище Середній  
квартал № 11 виділ № 12 ділянка № 1 площа 2,9 га

## Таксаційна характеристика насадження

Склад 10 Я, вік 35 років, бонітет 1А, середній діаметр 16 сантиметрів, середня висота 16 метрів, повнота 0,7, тип лісу С3 БТД, рельєф гірський, експозиція ПН, ґрунт \_\_\_\_\_, підріст \_\_\_\_\_, підлісок \_\_\_\_\_

## Лісопатологічна характеристика насадження

Вид пошкодження насадження (лісова пожежа, буревій, сніголам, обледеніння, відмирання та висихання дерев, закарашеність, об'їдання шкідниками хвої/листя, наявність гусені, масовий літ метеликів, опадання хвої/листя, відлущення кори на стовбурах та інші ознаки, не характерні для нормального стану дерев) відмирання та висихання дерев

Ступінь пошкодження, ураження: слабке (поодинокі, слабке, середнє, сильне)

Вид розподілу пошкоджених дерев: поодинокі (поодинокий, груповий, куртинний)

Обсяг ушкодженої деревини на 1 гектарі (окомірно) 7 м<sup>3</sup>, у тому числі сухостійної 2 м<sup>3</sup>

Ознаки погіршення стану лісових насаджень виявлені

Ішченко О. П.  
(посада)

(підпис)

М. Г. Шевченко  
(ініціали та прізвище)

20.04. 2021 року

Іванко І. П.  
(начальник ПНДВ)

(підпис)

М. Г. Шевченко  
(ініціали та прізвище)

(заступник начальника ПНДВ)

17.04. 2023 року

Висновок провідного інженера відділу державної охорони природно-заповідного фонду Карпатського НПП, щодо необхідності здійснення лісозахисних чи інших заходів з поліпшення санітарного стану лісів за результатами огляду санітарного стану лісової ділянки:

Згідно Санітарних правил в лісах України на даній ділянці необхідно провести заходи з поліпшення санітарного стану лісів, а саме вибірково санітарну рубку

Провідний інженер  
(посада)

(підпис)

Б. В. Киличов  
(ініціали та прізвище)

20 04 2023 року



# ПОВІДОМЛЕННЯ

## про появу ознак погіршення санітарного стану лісових насаджень

Область Франківська обл.  
(Автономна Республіка Крим, область)

Карпатський НПП  
(найменування власника лісів, постійного лісокористувача)

ПНДВ Іскра-Лес урочище Середній  
квартал № 18 виділ № 18 ділянка № 1 площа 11,0 га

### Таксаційна характеристика насадження

Склад 1091, вік 35 років, бонітет 16, середній діаметр 18 сантиметрів, середня висота 18 метрів, повнота 0,9, тип лісу С3 5179, рельєф хрестий, експозиція зр 16°, ґрунт \_\_\_\_\_, підріст \_\_\_\_\_, підлісок \_\_\_\_\_

### Лісопатологічна характеристика насадження

Вид пошкодження насадження (лісова пожежа, буревій, сніголам, обледеніння, відмирання та всихання дерев, захаращеність, об'їдання шкідниками хвої/листя, наявність гусені, масовий літ метеликів, опадання хвої/листя, відлущення кори на стовбурі та інші ознаки, не характерні для нормального стану дерев) відмирання та вихаюче дерев

Ступінь пошкодження, ураження: слабке (поодинокі, слабке, середнє, сильне)

Вид розподілу пошкоджених дерев: поодинокий (поодинокий, груповий, куртинний)

Обсяг ушкодженої деревини на 1 гектарі (окомірно) 6 м<sup>3</sup>, у тому числі сухостійної 3 м<sup>3</sup>

Ознаки погіршення стану лісових насаджень виявив:

Іскра-Лес  
(посада)

[підпис]  
(підпис)

М. Шалобуд  
(ініціали та прізвище)

10.04. 2023 року

Гасяк Н.К.  
(начальник ПНДВ)

[підпис]  
(підпис)

М. Шалобуд  
(ініціали та прізвище)

(заступник начальника ПНДВ)

11.04. 2023 року

Висновок провідного інженера відділу державної охорони природно-заповідного фонду Карпатського НПП, щодо необхідності здійснення лісозахисних чи інших заходів з поліпшення санітарного стану лісів за результатами огляду санітарного стану лісової ділянки:

Згідно Санітарного права в лісах України на даній ділянці необхідно провести заходи з поліпшення санітарного стану лісів, а саме вибірково санітарну рубку

[підпис]  
(посада)

[підпис]  
(підпис)

В. В. Кисилів  
(ініціали та прізвище)

20 04 2023 року

# ПОВІДОМЛЕННЯ

про появу ознак погіршення санітарного стану лісових насаджень

ІВ-Оршківська ДДА

(Автономна Республіка Крим, область)

КІММ

(найменування власника лісів, постійного лісокористувача)

ПНДВ Ворохтянське

урочище Войми

квартал № 1 виділ № 19 ділянка № \_\_\_\_\_ площа 6,7 га

## Таксаційна характеристика насадження

Склад Б.Я.Е.2.Я.Б.2.Б.Я.Б., вік 42 років, бонітет ІІ, середній діаметр 16 сантиметрів, середня висота 18 метрів, повнота 0,90, тип лісу ІІБ/ІІА, рельєф гірський, експозиція П.З.С.Х.М., ґрунт чорнозем середньостеповий, підріст дрібнолистяний, підлісок \_\_\_\_\_

## Лісопатологічна характеристика насадження

Вид пошкодження насадження (лісова пожежа, буревій, сніголам, обледеніння, відмирання та всихання дерев, закарашеність, об'їдання шкідниками хвої/листя, наявність гусені, масовий літ метеликів, опадання хвої/листя, відлущення кори на стовбурах та інші ознаки, не характерні для нормального стану дерев) Вітрахи, буревій, відсушливість та сухі дерева

Ступінь пошкодження, ураження: Слабке (поодинокі, слабке, середнє, сильне)

Вид розподілу пошкоджених дерев: Артешний (поодинокий, груповий, куртинний)

Обсяг ушкодженої деревини на 1 гектарі (окомірно) 20 м<sup>3</sup>, у тому числі сухостійної 15 м<sup>3</sup>

Ознаки погіршення стану лісових насаджень виявив:

ІІІІР.ОБ.Н.№1  
(посада)

(підпис)

Трохимук І.В.  
(ініціали та прізвище)

28 квітня 2023 року

ЗН ПНДВ  
(начальник ПНДВ)

(підпис)

Славиш П.І.  
(ініціали та прізвище)

(заступник начальника ПНДВ)

28 04 2023 року

Висновок провідного інженера відділу державної охорони природно-заповідного фонду Карпатського НПП, щодо необхідності здійснення лісозахисних чи інших заходів з поліпшення санітарного стану лісів за результатами огляду санітарного стану лісової ділянки:

Згідно Санітарних правил в лісах України на даній ділянці необхідно провести заходи з поліпшення санітарного стану лісів, а саме вибірково санітарку рубку

Провідний інженер  
(посада)

(підпис)

В.В.Тимчук  
(ініціали та прізвище)

9 травня 2023 року

# ПОВІДОМЛЕННЯ

про появу ознак погіршення санітарного стану лісових насаджень

І.В. Фронківська обл.

(Автономна Республіка Крим, область)

КНПД

(найменування власника лісів, постійного лісокористувача)

ПНДВ Ворохтянське

урочище Воїтуча

квартал № 2 виділ № 12 ділянка № \_\_\_\_\_ площа 4,5 га

## Таксаційна характеристика насадження

Склад 10 Явл + Яелб, вік 15 років, бонітет 1а, середній діаметр 6 сантиметрів, середня висота 8 метрів, повнота 0,85, тип лісу СЗБПЯ, рельєф гірський, експозиція пн схем, ґрунт буреліт, погана земля, підріст широколистяний, підлісок \_\_\_\_\_

## Лісопатологічна характеристика насадження

Вид пошкодження насадження (лісова пожежа, буревій, сніголам, обледеніння, відмирання та всихання дерев, закарашеність, об'їдання шкідниками хвої/листя, наявність гусені, масовий літ метеликів, опадання хвої/листя, відлущення кори на стовбурах та інші ознаки, не характерні для нормального стану дерев) Віткова вітрона, сухостій

Ступінь пошкодження, ураження: координое (поодинокі, слабкі, середні, сильні)

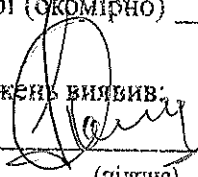
Вид розподілу пошкоджених дерев: груповий (поодинокий, груповий, куртинний)

Обсяг ушкодженої деревини на 1 гектарі (окомірно) 10 м<sup>3</sup>, у тому числі сухостійної 8 м<sup>3</sup>

Ознаки погіршення стану лісових насаджень вилучив:

І.В. Фронківська

(посада)



(підпис)

Тролюк П.В.

(ініціали та прізвище)

28 квітня 2023 року

З.П.Н.В.В.

(начальник ПНДВ)



(підпис)

Кочінов Р.І.

(ініціали та прізвище)

28 04 2023 року

Висновок провідного інженера відділу державної охорони природно-заповідного фонду Карпатського НПП, щодо необхідності здійснення лісозахисних чи інших заходів з поліпшення санітарного стану лісів за результатами огляду санітарного стану лісової ділянки:

Згідно Санітарних правил в лісах України на даний момент необхідно провести заходи з поліпшення санітарного стану лісів, а саме вибірково санітарну рубку

Провідний інженер

(посада)

Кочінов

(підпис)

В.В. Кочінов

(ініціали та прізвище)

3 квітня 2023 року

ТОВ «Надвірна друк», 2017 р.

# ПОВІДОМЛЕННЯ

про появу ознак погіршення санітарного стану лісових насаджень

ІВ Франківська обл

(Автономна Республіка Крим, область)

КНПМ

(найменування власника лісів, постійного лісокористувача)

ПНДВ Золотянське

урочище Завій

квартал № 10 виділ № 10 ділянка № \_\_\_\_\_ площа 5,2 га

Таксаційна характеристика насадження  
Склад 80% (80) 18% (100) вік 80 років, бонітет 4, середній діаметр 32 сантиметрів, середня висота 28 метрів, повнота 960, тип лісу СЗБПЯ, рельєф гірський, експозиція Пн-Зхскел, ґрунт буршій потік, сугилля, підріст дереветий, підлісок \_\_\_\_\_

## Лісопатологічна характеристика насадження

Вид пошкодження насадження (лісова пожежа, буревій, сніголам, обледеніння, відмирання та всихання дерев, закараченість, об'їдання шкідниками хвої/листя, наявність гусені, масовий літ метеликів, опадання хвої/листя, відлущення кори на стовбурах та інші ознаки, не характерні для нормального стану дерев) Відмирання, сухостій, бітроба.

Ступінь пошкодження, ураження: поодинокі (поодинокі, слабкі, середні, сильні)

Вид розподілу пошкоджених дерев: поодинокі (поодинокий, груповий, куртинний)

Обсяг ушкодженої деревини на 1 гектарі (окомірно) 8 м<sup>3</sup>, у тому числі сухостійної 4 м<sup>3</sup>

Ознаки погіршення стану лісових насаджень, виявив:

ІН-Р ОДХ №1  
(посада)

[Підпис]  
(підпис)

Мросучо П.В  
(ініціали та прізвище)

28 лютого 2023 року

З.И ПНДВ  
(начальник ПНДВ)

[Підпис]  
(підпис)

Кротів П.І.  
(ініціали та прізвище)

(заступник начальника ПНДВ)

28 04 2023 року

Висновок провідного інженера відділу державної охорони природно-заповідного фонду Карпатського НПП, щодо необхідності здійснення лісозахисних чи інших заходів з поліпшення санітарного стану лісів за результатами огляду санітарного стану лісової ділянки:

Згідно Санітарних правил в лісах України на даній ділянці необхідно провести заходи з поліпшення санітарного стану лісу, а саме вибірково санітарну рубку

провідний інженер  
(посада)

Клишій  
(підпис)

В.В. Клишій  
(ініціали та прізвище)

3 травня 2023 року

# ПОВІДОМЛЕННЯ

про появу ознак погіршення санітарного стану лісових насаджень

Ів. Обконківського обл.

(Автономна Республіка Крим, область)

№ 11717

(найменування власника лісів, постійного лісокористувача)

ПНДВ Зорохтянське

урочище Торгуше

квартал № 10 виділ № 18

ділянка № \_\_\_\_\_

площа 3,7 га

7925(90)2905 Таксаційна характеристика насадження

Склад 1БкЛ + 9аЕ(60), вік 90 років, бонітет 1, середній діаметр 32 сантиметрів, середня висота 31 метрів, повнота 0,50, тип лісу ДЗБ179, рельєф хрестий, експозиція ЛіхЗх.Схл, ґрунт Бурей середньокісліс. підріст иксюттій, підлісок \_\_\_\_\_

## Лісопатологічна характеристика насадження

Вид пошкодження насадження (лісова пожежа, буревій, сніголам, обледеніння, відмирання та висихання дерев, захаращеність, об'їдання шкідниками хвої/листя, наявність гусені, масовий літ метеликів, опадання хвої/листя, відлущення кори на стовбурах та інші ознаки, не характерні для нормального стану дерев) Відмирання, висихання дерев.


Ступінь пошкодження, ураження: коорингове (поодинокі, слабке, середнє, сильне)

Вид розподілу пошкоджених дерев: коорингове (поодинокий, груповий, куртинний)

Обсяг ушкодженої деревини на 1 гектарі (оромірно) 10 м<sup>3</sup>, у тому числі сухостійної 7 м<sup>3</sup>

Ознаки погіршення стану лісових насаджень вплив:


Ів. Обконківський  
(посада)

  
(підпис)

Трошук П.В.  
(ініціали та прізвище)

28 квітня 2023 року

В.О. Коч ПНДВ  
(начальник ПНДВ)

  
(підпис)

Керешова В.Т.  
(ініціали та прізвище)

28 04 2023 року

Висновок провідного інженера відділу державної охорони природно-заповідного фонду Карпатського НПП, щодо необхідності здійснення лісозахисних чи інших заходів з поліпшення санітарного стану лісів за результатами огляду санітарного стану лісової ділянки:

Згідно Санітарних правил в лісах України на даній ділянці необхідно провести заходи з поліпшення санітарного стану лісів, а саме вибірково санітарну рубку

Провідний інженер  
(посада)

Кемілюк  
(підпис)

В.В. Кемілюк  
(ініціали та прізвище)

2 травня 2023 року

# ПОВІДОМЛЕННЯ

про появу ознак погіршення санітарного стану лісових насаджень

Ів-Фронківського об'єкта

(Автономна Республіка Крим, область)

КНПД

(найменування власника лісів, постійного лісокористувача)

ПНДВ Ворохтянське

урочище Богородське

квартал № 12 виділ № 21 ділянка № \_\_\_\_\_ площа 2,7 га

## Таксаційна характеристика насадження

Склад С 1 І 1 ІІБ + ІІВ, вік 42 років, бонітет 1, середній діаметр 20 сантиметрів, середня висота 18 метрів, повнота 0,70, тип лісу СЗБПР, рельєф гірський, експозиція Пн схід, ґрунт Буріє потужніший суглинковий, підріст фасулєвий, підлісок \_\_\_\_\_

## Лісопатологічна характеристика насадження

Вид пошкодження насадження (лісова пожежа, буревій, сніголам, обледеніння, відмирання та висихання дерев, захаращеність, об'їдання шкідниками хвої/листя, наявність гусені, масовий літ метеликів, опадання хвої/листя, відлущення кори на стовбурах та інші ознаки, не характерні для нормального стану дерев) Сухостой, віяровка

Ступінь пошкодження, ураження: середнє (поодинокі, слабке, середнє, сильне)

Вид розподілу пошкоджених дерев: груповий (поодинокий, груповий, куртинний)

Обсяг ушкодженої деревини на 1 гектарі (окомірно) 20 м<sup>3</sup>, у тому числі сухостійної 15 м<sup>3</sup>

Ознаки погіршення стану лісових насаджень виявив:

М.В. Об'єкт  
(посада)

[Підпис]  
(підпис)

Томасова А.Д.  
(ініціали та прізвище)

28 квітня 2023 року

З.И ПНДВ  
(начальник ПНДВ)

[Підпис]  
(підпис)

Маміш Р.І.  
(ініціали та прізвище)

(заступник начальника ПНДВ)

28 04 2023 року

Висновок провідного інженера відділу державної охорони природно-заповідного фонду Карпатського НПП, щодо необхідності здійснення лісозахисних чи інших заходів з поліпшення санітарного стану лісів за результатами огляду санітарного стану лісової ділянки:

Згідно Санітарних правил в лісах України на даній ділянці необхідно провести заходи з поліпшення санітарного стану лісів, а саме вибірково санітарну рубку

[Підпис]  
(посада)

[Підпис]  
(підпис)

В.В. Жиніков  
(ініціали та прізвище)

3 травня 2023 року

# ПОВІДОМЛЕННЯ

про появу ознак погіршення санітарного стану лісових насаджень

ІВ-Франківської обл.

(Автономна Республіка Крим, область)

Карпатський НПД

(найменування власника лісів, постійного лісокористувача)

ПНДВ Ворохтянське

квартал № 14 виділ № 8 ділянка № \_\_\_\_\_

урочище Боголиць

площа 14.0 га

## Таксаційна характеристика насадження

Склад 10 ЯІ + ЯчБ, вік 46 років, бонітет 15, середній діаметр 20 сантиметрів, середня висота 24 метрів, повнота 0.95, тип лісу ДЗБІІІ, рельєф гірський, експозиція Схід грунт \_\_\_\_\_, підріст присутній, підлісок \_\_\_\_\_

## Лісопатологічна характеристика насадження

Вид пошкодження насадження (лісова пожежа, буревій, сніголам, обледеніння, відмирання та всихання дерев, захаращеність, об'їдання шкідниками хвої/листя, наявність гусені, масовий літ метеликів, опадання хвої/листя, відлущення кори на стовбурах та інші ознаки, не характерні для нормального стану дерев) Відмирання, Вірбован, Сухостій, Механічне пошкодження

Ступінь пошкодження, ураження: Поодинокі (поодинокі, слабке, середнє, сильне)

Вид розподілу пошкоджених дерев: Поодинокий (поодинокий, груповий, куртинний)

Обсяг ушкодженої деревини на 1 гектарі (окомірно) 15 м<sup>3</sup>, у тому числі сухостійної 10 м<sup>3</sup>

Ознаки погіршення стану лісових насаджень виявив:

Ін-р одрощу № 4  
(посада)

(підпис)

Тимочний В.І.  
(ініціали та прізвище)

1 травня 20 23 року

З.Н.ПНДВ  
(начальник ПНДВ)

(підпис)

Степанів Р.І.  
(ініціали та прізвище)

(заступник начальника ПНДВ)

01 05 20 23 року

Висновок провідного інженера відділу державної охорони природно-заповідного фонду Карпатського НПД, щодо необхідності здійснення лісозахисних чи інших заходів з поліпшення санітарного стану лісів за результатами огляду санітарного стану лісової ділянки:

Відповідно до санітарних вимог в лісовій ділянці не вжити заходів з поліпшення санітарного стану лісів, а саме В С Р

Провідний інж. В.Р.О.П.С.Ф. КНПД  
(посада)

(підпис)

Гурчик В.С.  
(ініціали та прізвище)

3 травня 20 23 року

# ПОВІДОМЛЕННЯ

про появу ознак погіршення санітарного стану лісових насаджень

ІВ - Фіонісівська обл.  
(Автономна Республіка Крим, область)

КНПІТ

(найменування власника лісів, постійного лісокористувача)

ПНДВ Ворохтянське урочище Борачня  
квартал № 20 виділ № 7 ділянка № \_\_\_\_\_ площа 2,8 га

## Таксаційна характеристика насадження

Склад 10ЯЕ+Бкд, вік 39 років, бонітет 1, середній діаметр 14 сантиметрів, середня висота 16 метрів, повнота 0,90, тип лісу ІЗБІІІ, рельєф сирьскій, експозиція Пнх Скел, ґрунт бурій потужній суглинковий, підстилка келеситіа, піднісок \_\_\_\_\_

## Лісопатологічна характеристика насадження

Вид пошкодження насадження (лісова пожежа, буревій, сніголам, обледеніння, відмирання та всихання дерев, закарашеність, об'їдання шкідниками хвої/листя, наявність гусені, масовий літ метеликів, опадання хвої/листя, відлущення кори на стовбурах та інші ознаки, не характерні для нормального стану дерев) Відсушення, всихання віткоюю, акастії

Ступінь пошкодження, ураження: Середнє (поодиноке, слабе, середнє, сильне)

Вид розподілу пошкоджених дерев: координне (поодинокий, груповий, куртинний)

Обсяг ушкодженої деревини на 1 гектарі (окомірно) 8 м<sup>3</sup>, у тому числі сухостійної 4 м<sup>3</sup>

Ознаки погіршення стану лісових насаджень видив:

Ік-р об'єкту №5  
(посада)

[Підпис]  
(підпис)

Менкошур АД  
(ініціали та прізвище)

1 лютого 2023 року

ЗН ПНДВ  
(начальник ПНДВ)  
(заступник начальника ПНДВ)

[Підпис]  
(підпис)

Селюк П.І.  
(ініціали та прізвище)

01 05 2023 року

Висновок провідного інженера відділу державної охорони природно-заповідного фонду Карпатського НПП, щодо необхідності здійснення лісозахисних чи інших заходів з поліпшення санітарного стану лісів за результатами огляду санітарного стану лісової ділянки:

Згідно Санітарних правил в лісах України на даній ділянці необхідно провести заходи з поліпшення санітарного стану лісів, а саме вибірково санітарну рубку

Провідний інженер  
(посада)

[Підпис]  
(підпис)

В.В. Шимітов  
(ініціали та прізвище)

3 травня 2023 року



# ПОВІДОМЛЕННЯ

про появу ознак погіршення санітарного стану лісових насаджень

58. Борківська обл.

(Автономна Республіка Крим, область)

КНПІТ

(найменування власника лісів, постійного лісокористувача)

ПНДВ Зорохтинське

урочище "Рубак"

квартал № 22 виділ № 1 ділянка № \_\_\_\_\_ площа 235 га

## Таксаційна характеристика насадження

Склад 10ккЕ+Шб+БкА+Шв, вік 45 років, бонітет 1, середній діаметр 16 сантиметрів, середня висота 18 метрів, повнота 09, тип лісу СЗБПД, рельєф середній, експозиція Північний захід, ґрунт середньомісний середньомісний, підріст відсутній, підлісок \_\_\_\_\_

## Лісопатологічна характеристика насадження

Вид пошкодження насадження (лісова пожежа, буревій, сніголам, обледеніння, відмирання та всихання дерев, захаращеність, об'їдання шкідниками хвої/листя, наявність гусені, масовий літ метеликів, опадання хвої/листя, відлущення кори на стовбурах та інші ознаки, не характерні для нормального стану дерев) Сухостій, вітрован, вітровома

Ступінь пошкодження, ураження: Середнє (поодиноке, слабке, середнє, сильне)

Вид розподілу пошкоджених дерев: Груповий (поодинокий, груповий, куртинний)

Обсяг ушкодженої деревини на 1 гектарі (окомірно) 20 м<sup>3</sup>, у тому числі сухостійної 18 м<sup>3</sup>

Ознаки погіршення стану лісових насаджень виявив:

М.Р. Олександров

(посада)

(підпис)

Курбак В.О.

(ініціали та прізвище)

1 травня 2023 року

З.М. ПНДВ

(начальник ПНДВ)

(підпис)

Михайлів Р.І.

(ініціали та прізвище)

01 05 2023 року

Висновок провідного інженера відділу державної охорони природно-заповідного фонду Карпатського НПП, щодо необхідності здійснення лісозахисних чи інших заходів з поліпшення санітарного стану лісів за результатами огляду санітарного стану лісової ділянки:

Згідно санітарних правил в лісах України на даній ділянці необхідно провести заходи з поліпшення санітарного стану лісів, а саме вибірково санітарну рубку

Провідний інженер

(посада)

(підпис)

В.В. Журав

(ініціали та прізвище)

2 травня 2023 року

# ПОВІДОМЛЕННЯ

про появу ознак погіршення санітарного стану лісових насаджень

ЖВ - Боржомітської обл.

(Автономна Республіка Крим, область)

КНПП

(найменування власника лісів, постійного лісокористувача)

ПНДВ Ворохтанське

урочище Забосея

квартал № 30 виділ № 41 ділянка № \_\_\_\_\_ площа 8.0 га

## Таксаційна характеристика насадження

Склад Р0 Я0Е, вік 47 років, бонітет 1, середній діаметр 18 сантиметрів, середня висота 17 метрів, повнота 0.70, тип лісу С3П9, рельєф Рівнин., експозиція \_\_\_\_\_, ґрунт Світло-бурі сеп суглинки, підріст присітки, підлісок \_\_\_\_\_

## Лісопатологічна характеристика насадження

Вид пошкодження насадження (лісова пожежа, буревій, сніголам, обледеніння, відмирання та висихання дерев, захаращеність, об'їдання шкідниками хвої/листя, наявність гусені, масовий літ метеликів, опадання хвої/листя, відлущення кори на стовбурах та інші ознаки, не характерні для нормального стану дерев) Всерединя дерев.

Ступінь пошкодження, ураження: Середнє (поодиноке, слабке, середнє, сильне)

Вид розподілу пошкоджених дерев: середнє (поодинокий, груповий, куртинний)

Обсяг ушкодженої деревини на 1 гектарі (окомірно) 40 м<sup>3</sup>, у тому числі сухостійної 35 м<sup>3</sup>

Ознаки погіршення стану лісових насаджень виявив:

М.Р.Олександр  
(посада)

Фелі  
(підпис)

Середнє 1701  
(ініціали та прізвище)

2 грудня 2023 року

З.П.НДВ  
(начальник ПНДВ)  
(заступник начальника ПНДВ)

[Підпис]  
(підпис)

Романів Р.І.  
(ініціали та прізвище)

02 05 2023 року

Висновок провідного інженера відділу державної охорони природно-заповідного фонду Карпатського НПП, щодо необхідності здійснення лісозахисних чи інших заходів з поліпшення санітарного стану лісів за результатами огляду санітарного стану лісової ділянки:

Згідно Санітарних правил в лісах України на даній ділянці необхідно провести заходи з поліпшення санітарного стану лісів, а саме вибірково санітарну рубку

Провідний інженер  
(посада)

Клиш'юв  
(підпис)

В.В.Клиш'юв  
(ініціали та прізвище)

3 грудня 2023 року

# ПОВІДОМЛЕННЯ

про появу ознак погіршення санітарного стану лісових насаджень

А. Фрошківсько обл.

(Автономна Республіка Крим, область)

КНПН

(найменування власника лісія, постійного лісокористувача)

ПНДВ Ворохтянське

урочище Фрошківсько

квартал № 31 виділ № 10 ділянка № \_\_\_\_\_

площа 4,9 га

## Таксаційна характеристика насадження

Склад 10 класів + 5 класів, вік 88 років, бонітет 1, середній діаметр 36 сантиметрів, середня висота 31 метрів, повнота 0,65, тип лісу СЗБТД, рельєф гірський, експозиція північ, ґрунт чорнозем, підлісок присутує, підлісок \_\_\_\_\_

## Лісопатологічна характеристика насадження

Вид пошкодження насадження (лісова пожежа, буревій, сніголам, обледеніння, відмирання та всихання дерев, захаращеність, об'їдання шкідниками хвої/листя, наявність гусені, масовий літ метеликів, опадання хвої/листя, відлущення кори на стовбурах та інші ознаки, не характерні для нормального стану дерев) Відсутня жодна ознака захворювання дерев.

Ступінь пошкодження, ураження: Середнє (поодинокі, слабке, середнє, сильне)

Вид розподілу пошкоджених дерев: Куртинний (поодинокий, груповий, куртинний)

Обсяг ушкодженої деревини на 1 гектарі (окомірно) 20 м<sup>3</sup>, у тому числі сухостійної 15 м<sup>3</sup>

Ознаки погіршення стану лісових насаджень виявив:

14-й обх № 9  
(посада)

(підпис)

Російської Д.О.  
(ініціали та прізвище)

2 травня 2023 року

З.Ч. ПНДВ

(начальник ПНДВ)

(підпис)

Сергій В. П. І.  
(ініціали та прізвище)

(заступник начальника ПНДВ)

02 05 2023 року

Висновок провідного інженера відділу державної охорони природно-заповідного фонду Карпатського НПП, щодо необхідності здійснення лісозахисних чи інших заходів з поліпшення санітарного стану лісів за результатами огляду санітарного стану лісової ділянки:

Згідно санітарних правил в лісах України на даній ділянці необхідно провести заходи з поліпшення санітарного стану лісів, а саме вибірково санітарну рубку

Провідний інженер  
(посада)

(підпис)

В.В. Килимов  
(ініціали та прізвище)

3 травня 2023 року

# ПОВІДОМЛЕННЯ

про появу ознак погіршення санітарного стану лісових насаджень

Кримський ОЛР

(Автономна Республіка Крим, область)

К Н П Б

(найменування власника лісів, постійного лісокористувача)

ПНДВ Вороніжське

урочище "Середня"

квартал № 2 виділ № 10 ділянка № - площа 6,8 га

## Таксаційна характеристика насадження

Склад 8 ІІ 2 ІІ, вік 70 років, бонітет ІА, середній діаметр 30 сантиметрів, середня висота 28 метрів, повнота 0,70, тип лісу ДЗ БІА, рельєф -, експозиція ПзСх, ґрунт -, підріст -, підлісок -

## Лісопатологічна характеристика насадження

Вид пошкодження насадження (лісова пожежа, буревій, сніголам, обледеніння, відмирання та висихання дерев, закарашеність, об'їдання шкідниками хвої/листя, наявність гусені, масовий літ метеликів, опадання хвої/листя, відлущення кори на стовбурах та інші ознаки, не характерні для нормального стану дерев) сухостій, бурелом, вітровал, безвершинні, пошкоджені обледенінням

Ступінь пошкодження, ураження: поодинокі (поодинокі, слабке, середнє, сильне)

Вид розподілу пошкоджених дерев: поодинокі (поодинокий, груповий, куртинний)

Обсяг ушкодженої деревини на 1 гектарі (окомірно) 10 м<sup>3</sup>, у тому числі сухостійної 2 м<sup>3</sup>

Ознаки погіршення стану лісових насаджень виявив:

інженер  
(посада)

[підпис]  
(підпис)

Буредізнавчук В.О.  
(ініціали та прізвище)

13.06 2023 року

Магалік  
(начальник ПНДВ)

[підпис]  
(підпис)

Данил І.В.В.  
(ініціали та прізвище)

(заступник начальника ПНДВ)

13.06 2023 року

Висновок провідного інженера відділу державної охорони природно-заповідного фонду Карпатського НПП, щодо необхідності здійснення лісозахисних чи інших заходів з поліпшення санітарного стану лісів за результатами огляду санітарного стану лісової ділянки:

Згідно Санітарних правил в лісах України на даній ділянці необхідно провести заходи з поліпшення санітарного стану лісів, а саме вибірково санітарну рубку

провідний інженер  
(посада)

Лилин Ю  
(підпис)

В.В. Лилин Ю  
(ініціали та прізвище)

10 04 2023 року

# ПОВІДОМЛЕННЯ

про появу ознак погіршення санітарного стану лісових насаджень

Урешманська М.Р.  
(Автономна Республіка Крим, область)

К 11111

(найменування власника лісів, постійного лісокористувача)

ПНДВ Воронцовівська урочище Мережинське  
квартал № 6 виділ № 3 ділянка № \_\_\_\_\_ площа 4,5 га

## Таксаційна характеристика насадження

Склад 2 кл. 3 кл. + Б кл. вік 60 років, бонітет 1А, середній діаметр 26 сантиметрів, середня висота 25 метрів, повнота 0,70, тип лісу СБЛБ, рельєф 5°, експозиція Пз, ґрунт \_\_\_\_\_, підріст \_\_\_\_\_, підлісок \_\_\_\_\_

## Лісопатологічна характеристика насадження

Вид пошкодження насадження (лісова пожежа, буревій, сніголам, обледеніння, відмирання та всихання дерев, захаращеність, об'їдання шкідниками хвої/листя, наявність гусені, масовий літ метеликів, опадання хвої/листя, відлущення кори на стовбурах та інші ознаки, не характерні для нормального стану дерев) сухостій, втрата, ожеледи, безвершинні.

Ступінь пошкодження, ураження: поодинокі (поодинокі, слабкі, середні, сильні)

Вид розподілу пошкоджених дерев: поодинокі (поодинокий, груповий, куртинний)

Обсяг ушкодженої деревини на 1 гектарі (окомірно) 10 м<sup>3</sup>, у тому числі сухостійної 3 м<sup>3</sup>

Ознаки погіршення стану лісових насаджень виявив:

інвестор  
(посада)

[підпис]  
(підпис)

Могольова Н.В.  
(ініціали та прізвище)

13 квітня 2023 року

Могольова  
(начальник ПНДВ)

(підпис)

Ванів Т.В.  
(ініціали та прізвище)

(заступник начальника ПНДВ)

10 05 2023 року

Висновок провідного інженера відділу державної охорони природно-заповідного фонду Карпатського НПП, щодо необхідності здійснення лісозахисних чи інших заходів з поліпшення санітарного стану лісів за результатами огляду санітарного стану лісової ділянки:

Згідно Санітарних правил в лісах України на даний момент необхідно провести заходи з поліпшення санітарного стану лісів, а саме вибірково санітарну рубку

Провідний інженер  
(посада)

[підпис]  
(підпис)

В.В. Шимінов  
(ініціали та прізвище)

17 05 2023 року

**ПОВІДОМЛЕННЯ**  
про появу ознак погіршення санітарного стану лісових насаджень

Україна М.Р.  
(Автономна Республіка Крим, область)

М.П.П.П.  
(найменування власника лісів, постійного лісокористувача)

ПНДВ Воропелки вост урочище Криво  
квартал № 10 виділ № 14 ділянка № \_\_\_\_\_ площа 9,3 га

**Таксаційна характеристика насадження**

Склад С.Умк 1.8.Цб 1.В.В.В. вік 75 років, бонітет 1, середній діаметр 28 сантиметрів, середня висота 26 метрів, повнота 0,85, тип лісу С.307.9, рельєф 10°, експозиція П.З., ґрунт \_\_\_\_\_, підріст \_\_\_\_\_, підлісок \_\_\_\_\_

**Лісопатологічна характеристика насадження**

Вид пошкодження насадження (лісова пожежа, буревій, сніголам, обледеніння, відмирання та всихання дерев, захаращеність, об'їдання шкідниками хвої/листя, наявність гусениць, масовий літ метеликів, опадання хвої/листя, відлущення кори на стовбурах та інші ознаки, не характерні для нормального стану дерев) сухостій, безвершини, ослаблені.

Ступінь пошкодження, ураження: поодинокі (поодинокі, слабкі, середні, сильні)

Вид розподілу пошкоджених дерев: поодинокі (поодинокий, груповий, куртинний)

Обсяг ушкодженої деревини на 1 гектарі (окомірно) 11 м<sup>3</sup>, у тому числі сухостійної 3 м<sup>3</sup>

Ознаки погіршення стану лісових насаджень виявив:

інженер  
(посада)

[підпис]  
(підпис)

Мезголев А.В.  
(ініціали та прізвище)

13 квітня 2023 року

Мачетин  
(начальник ПНДВ)  
(заступник начальника ПНДВ)

[підпис]  
(підпис)

Ванів Т.В.  
(ініціали та прізвище)

15.04 2023 року

Висновок провідного інженера відділу державної охорони природно-заповідного фонду Карпатського НПП, щодо необхідності здійснення лісозахисних чи інших заходів з поліпшення санітарного стану лісів за результатами огляду санітарного стану лісової ділянки:

Згідно Санітарних правил в лісах України на даній ділянці необхідно провести заходи з поліпшення санітарного стану лісів, а саме вибірково санітарну рубку

провідний інженер  
(посада)

Жушків  
(підпис)

В.В. Жушків  
(ініціали та прізвище)

20 04 2023 року

# ПОВІДОМЛЕННЯ

про появу ознак погіршення санітарного стану лісових насаджень

Івано-Франківське обл

(Автономна Республіка Крим, область)

КНПП

(найменування запасника лісів, постійного лісокористувача)

ПНДВ Говорішечинське

урочище Земцук

квартал № 2 виділ № 1 ділянка № \_\_\_\_\_ площа 0,6 га

## Таксаційна характеристика насадження

Склад 10 ел, вік 100 років, бонітет 1, середній діаметр \_\_\_\_\_ сантиметрів, середня висота 30 метрів, повнота 0,7, тип лісу РЗВ, рельєф ПЗ, експозиція 30, ґрунт \_\_\_\_\_, підріст \_\_\_\_\_, підлісок \_\_\_\_\_

## Лісопатологічна характеристика насадження

Вид пошкодження насадження (лісова пожежа, буревій, сніголам, обледеніння, відмирання та висихання дерев, закарашеність, об'їдання шкідниками хвої/листя, наявність гусені, масовий літ метеликів, опадання хвої/листя, відлущення кори на стовбурах та інші ознаки, не характерні для нормального стану дерев) віннювал, віннюлом, сухостій

Ступінь пошкодження, ураження: повдинок (поодинок, слабе, середне, сильне)

Вид розподілу пошкоджених дерев: повдинок (поодинокий, груповий, куртинний)

Обсяг ушкодженої деревини на 1 гектарі (окомірно) 5 м<sup>3</sup>, у тому числі сухостійної 3 м<sup>3</sup>

Ознаки погіршення стану лісових насаджень виявив:

Існет нар  
(посада)

[підпис]  
(підпис)

В.В. Килим'юк  
(ініціали та прізвище)

24 лютого 2023 року

А.В. Гавриш  
(начальник ПНДВ)

[підпис]  
(підпис)

В.В. Килим'юк  
(ініціали та прізвище)

(заступник начальника ПНДВ)

24 лютого 2023 року

Висновок провідного інженера відділу державної охорони природно-заповідного фонду Карпатського НПП, щодо необхідності здійснення лісозахисних чи інших заходів з поліпшення санітарного стану лісів за результатами огляду санітарного стану лісової ділянки:

Згідно Санітарних правил в лісах України на даній ділянці необхідно провести заходи з поліпшення санітарного стану шів, а саме вибірково санітарну рубку

[підпис]  
(посада)

Килим'юк  
(підпис)

В.В. Килим'юк  
(ініціали та прізвище)

25 04 2023 року

# ПОВІДОМЛЕННЯ

про появу ознак погіршення санітарного стану лісових насаджень

Річно - Філіпівська область

(Автономна Республіка Крим, область)

КНПП

(найменування власника лісів, постійного лісокористувача)

ПНДВ Рівненський

урочище Родино Яма

квартал № 3 виділ № 42

ділянка № \_\_\_\_\_

площа 2.8 га

## Таксаційна характеристика насадження

Склад Вал 1ху18, вік 95 років, бонітет 14, середній діаметр 32 сантиметрів, середня висота 31 метрів, повнота 0.8, тип лісу 03Б7Л, рельєф 50°, експозиція Пз, ґрунт \_\_\_\_\_, підріст \_\_\_\_\_, підлісок \_\_\_\_\_

## Лісопатологічна характеристика насадження

Вид пошкодження насадження (лісова пожежа, буревій, сніголам, обледеніння, відмирання та всихання дерев, закарашеність, об'їдання шкідниками хвої/листя, наявність гусені, масовий літ метеликів, опадання хвої/листя, відлущення кори на стовбурах та інші ознаки, не характерні для нормального стану дерев) Вітрове відривом сухостій

Ступінь пошкодження, ураження: поодинокі (поодинокі, слабе, середнє, сильне)

Вид розподілу пошкоджених дерев: поодинокі (поодинокий, груповий, куртинний)

Обсяг ушкодженої деревини на 1 гектарі (бкомірно) 20 м<sup>3</sup>, у тому числі сухостійної 11 м<sup>3</sup>

Ознаки погіршення стану лісових насаджень виявив:

Іспектор  
(посада)

[Підпис]  
(підпис)

В. В. Кішніков  
(ініціали та прізвище)

24 лютого 2023 року

начальник  
(начальник ПНДВ)

[Підпис]  
(підпис)

Меншиков В. В.  
(ініціали та прізвище)

(заступник начальника ПНДВ)

24 лютого 2023 року

Висновок провідного інженера відділу державної охорони природно-заповідного фонду Карпатського НПП, щодо необхідності здійснення лісозахисних чи інших заходів з поліпшення санітарного стану лісів за результатами огляду санітарного стану лісової ділянки:

Згідно Санітарних правил в лісах України на даній ділянці необхідно провести заходи з поліпшення санітарного стану лісів, а саме вибірково санітарну рубку

Провідний інженер  
(посада)

Кішніков  
(підпис)

В. В. Кішніков  
(ініціали та прізвище)

25 04 2023 року



# ПОВІДОМЛЕННЯ

про появу ознак погіршення санітарного стану лісових насаджень

Вано-Франківська обл.

(Автономна Республіка Крим, область)

КМПП

(найменування власника лісів, постійного лісокористувача)

ПНДВ Горьківське

урочище Вадимів Яма

квартал № 4 виділ № 27 ділянка № \_\_\_\_\_ площа 3.4 га

## Таксаційна характеристика насадження

Склад 10 ял, вік 40 років, бонітет 1, середній діаметр 32 сантиметрів, середня висота 27 метрів, повнота 0.7, тип лісу Л3я, рельєф ПН, експозиція 15, ґрунт \_\_\_\_\_, підріст \_\_\_\_\_, підлісок \_\_\_\_\_

## Лісопатологічна характеристика насадження

Вид пошкодження насадження (лісова пожежа, буревій, сніголам, обледеніння, відмирання та висихання дерев, захаращеність, об'їдання шкідниками хвої/листя, наявність гусені, масовий літ метеликів, опадання хвої/листя, відлущення кори на стовбурах та інші ознаки, не характерні для нормального стану дерев) Вітряний вітролом, сухостія, ослаблені

Ступінь пошкодження, ураження: поодинокі (поодинокі, слабкі, середні, сильні)

Вид розподілу пошкоджених дерев: поодинокі (поодинокі, груповий, куртинний)

Обсяг ушкодженої деревини на 1 гектарі (окомірно) 5 м<sup>3</sup>, у тому числі сухостійної \_\_\_\_\_ м<sup>3</sup>

Ознаки погіршення стану лісових насаджень виявив:

Ічешевор  
(посада)

[Підпис]  
(підпис)

Бригід Ю.М.  
(ініціали та прізвище)

24 лютого 2023 року

Чкальчик  
(начальник ПНДВ)

[Підпис]  
(підпис)

Масел'ок В.В.  
(ініціали та прізвище)

(заступник начальника ПНДВ)

28 лютого 2023 року

Висновок провідного інженера відділу державної охорони природно-заповідного фонду Карпатського НПП, щодо необхідності здійснення лісозахисних чи інших заходів з поліпшення санітарного стану лісів за результатами огляду санітарного стану лісової ділянки:

Згідно Санітарних правил в лісах України на даній ділянці необхідно провести заходи з поліпшення санітарного стану лісів, а саме вибірково санітарну рубку

Провідний інженер  
(посада)

Клиш'юк  
(підпис)

В.В. Клиш'юк  
(ініціали та прізвище)

28 04 2023 року

# ПОВІДОМЛЕННЯ

про появу ознак погіршення санітарного стану лісових насаджень

Річко - Франківська область

(Автономна Республіка Крим, область)

КНПМ

(найменування власника лісів, постійного лісокористувача)

ПНДВ Говорилася

квартал № 4 виділ № 20 ділянка № \_\_\_\_\_

урочище Вівчине поле

площа 1,0 га

## Таксаційна характеристика насадження

Склад 10 ал, вік 95 років, бонітет 14, середній діаметр 36 сантиметрів, середня висота 30 метрів, повнота 07, тип лісу С32, рельєф 25°, експозиція ПзВх, ґрунт \_\_\_\_\_, підріст \_\_\_\_\_, підлісок \_\_\_\_\_

## Лісопатологічна характеристика насадження

Вид пошкодження насадження (лісова пожежа, буревій, сніголам, обледеніння, відмирання та всихання дерев, захаращеність, об'їдання шкідниками хвої/листя, наявність гусені, масовий літ метеликів, опадання хвої/листя, відлущення кори на стовбурах та інші ознаки, не характерні для нормального стану дерев) вітрявал, віролом, сухості, ослаблені

Ступінь пошкодження, ураження: поодинокі (поодинокі, слабе, середнє, сильне)

Вид розподілу пошкоджених дерев: поодинокі (поодинокий, груповий, куртинний)

Обсяг ушкодженої деревини на 1 гектарі (окомірно) 15 м<sup>3</sup>, у тому числі сухостійної 6 м<sup>3</sup>

Ознаки погіршення стану лісових насаджень виявив

Ісхметов

(посада)

24 вересня 2023 року

[підпис]  
(підпис)

Бугай Ю.М.

(ініціали та прізвище)

Назарович

(начальник ПНДВ)

(заступник начальника ПНДВ)

24 вересня 2023 року

[підпис]  
(підпис)

Клименко В.В.

(ініціали та прізвище)

Висновок провідного інженера відділу державної охорони природно-заповідного фонду Карпатського НПП, щодо необхідності здійснення лісозахисних чи інших заходів з поліпшення санітарного стану лісів за результатами огляду санітарного стану лісової ділянки:

Згідно Санітарного права в лісах України на даній ділянці необхідно провести заходи з поліпшення санітарного стану лісів, а саме вибірково санітарну рубку

Провідний інженер

(посада)

Клименко

(підпис)

В.В. Клименко

(ініціали та прізвище)

28 04 2023 року

ТОВ «Надвірна друк.», 2017 р.

# ПОВІДОМЛЕННЯ

про появу ознак погіршення санітарного стану лісових насаджень

Івано - Франківська область  
(Автономна Республіка Крим, область)

КМПП

(найменування власника лісів, постійного лісокористувача)

ПНДВ Говорилівське

урочище Вз'ривий

квартал № 37 виділ № 4 ділянка № \_\_\_\_\_ площа 10.5 га

## Таксаційна характеристика насадження

Склад 10 21, вік 95 років, бонітет 1, середній діаметр 36 сантиметрів, середня висота 32 метрів, повнота 0.7, тип лісу 9357.8, рельєф 25, експозиція Пн-Сх, ґрунт \_\_\_\_\_, підріст \_\_\_\_\_, підлісок \_\_\_\_\_

## Лісопатологічна характеристика насадження

Вид пошкодження насадження (лісова пожежа, буревій, сніголам, обледеніння, відмирання та всихання дерев, закарашеність, об'їдання шкідниками хвої/листя, наявність гусені, масовий літ метеликів, опадання хвої/листя, відлущення кори на стовбурах та інші ознаки, не характерні для нормального стану дерев) сухостійі, бітровка, бітровою, ослаблені

Ступінь пошкодження, ураження: поодиночі (поодинокі, слабе, середне, сильне)

Вид розподілу пошкоджених дерев: поодиночі (поодинокий, груповий, куртинний)

Обсяг ушкодженої деревини на 1 гектарі (окомірно) \_\_\_\_\_ м<sup>3</sup>, у тому числі сухостійної \_\_\_\_\_ м<sup>3</sup>

Ознаки погіршення стану лісових насаджень виявив:

Іменський  
(посада)

(підпис)

Фрунза Ю.М.  
(ініціали та прізвище)

26 квітня 2023 року

Чечальник  
(начальник ПНДВ)

(підпис)

Моксин Ю.В.  
(ініціали та прізвище)

(заступник начальника ПНДВ)

28 квітня 2023 року

Висновок провідного інженера відділу державної охорони природно-заповідного фонду Карпатського НПП, щодо необхідності здійснення лісозахисних чи інших заходів з поліпшення санітарного стану лісів за результатами огляду санітарного стану лісової ділянки:

Згідно Санітарних правил в лісах України на даній ділянці необхідно провести заходи з покращення санітарного стану лісів, а саме вибірково санітарну рубку

провідний інженер  
(посада)

(підпис)

В.В. Шиньков  
(ініціали та прізвище)

28 04 2023 року

# ПОВІДОМЛЕННЯ

про появу ознак погіршення санітарного стану лісових насаджень

Івано-Франківська область

(Автономна Республіка Крим, область)

Карпатський національний природний парк

(найменування власника лісів, постійного лісокористувача)

ПНДВ Бисеричке

урочище "Скарби"

квартал № 1 виділ № 40

ділянка № \_\_\_\_\_

площа 11,0 га

## Таксаційна характеристика насадження

Склад Б Я 3 Я 2 Б 1 Б Я 1, вік 110 років, бонітет 1А, середній діаметр 40 сантиметрів, середня висота 34 метрів, повнота 0,70, тип лісу СЗБЛГЯ, рельєф гірський, експозиція пд: 8°, ґрунт \_\_\_\_\_, підріст ЛМНВ, ЛМЧЯ, підлісок 1200 мм р.м

## Лісопатологічна характеристика насадження

Вид пошкодження насадження (лісова пожежа, буревій, сніголам, обледеніння, відмирання та всихання дерев, захаращеність, об'їдання шкідниками хвої/листя, наявність гусені, масовий літ метеликів, опадання хвої/листя, відлущення кори на стовбурах та інші ознаки, не характерні для нормального стану дерев) Найвищі ослаблені дерева. Найвищі світлі дерева старі сухостійні дерева. Найвищі вітровальні дерева.

Ступінь пошкодження, ураження: середнє (поодинокі, слабке, середнє, сильне)

Вид розподілу пошкоджених дерев: поодинокі, групові (поодинокі, груповий, куртинний)

Обсяг ушкодженої деревини на 1 гектарі (окомірно) 30 м<sup>3</sup>, у тому числі сухостійної 20 м<sup>3</sup>

Ознаки погіршення стану лісових насаджень виявив:

інспектор з ок. ІІЗ  
(посада)

[Підпис]  
(підпис)

В.В. Батоголовий  
(ініціали та прізвище)

03 05 20 23 року

Насальник ІІЗ  
(начальник ПНДВ)

[Підпис]  
(підпис)

У.В. Башинська  
(ініціали та прізвище)

(заступник начальника ПНДВ)

04 05 20 23 року

Висновок провідного інженера відділу державної охорони природно-заповідного фонду Карпатського НПП, щодо необхідності здійснення лісозахисних чи інших заходів з поліпшення санітарного стану лісів за результатами огляду санітарного стану лісової ділянки:

Згідно санітарних правил в лісах України на даній ділянці необхідно провести заходи з поліпшення санітарного стану лісів, а саме вибірково санітарну рубку

Провідний інженер  
(посада)

[Підпис]  
(підпис)

В.В. Кішчак  
(ініціали та прізвище)

12 05 20 23 року

# ПОВІДОМЛЕННЯ

про появу ознак погіршення санітарного стану лісових насаджень

Автономна Республіка Крим, область

(Автономна Республіка Крим, область)

Карпатський національний природний парк  
(найменування власника лісів, постійного лісокористувача)

ПНДВ Білогірське урочище «Скарби»  
квартал № 1 виділ № 48 ділянка № \_\_\_\_\_ площа 1,8 га

## Таксаційна характеристика насадження

Склад 10 Ял + ЯдБ., вік 110 років, бонітет 1А, середній діаметр 40 сантиметрів, середня висота 32 метрів, повнота 0,70, тип лісу СБПЯ, рельєф гірський, експозиція ПдЗх: 25°, ґрунт \_\_\_\_\_, підріст Ялина, Ялиця, підлісок \_\_\_\_\_  
1200 м. ч.р.м

## Лісонатологічна характеристика насадження

Вид пошкодження насадження (лісова пожежа, буревій, сніголам, обледеніння, відмирання та всихання дерев, захараченість, об'їдання шкідниками хвої/листя, наявність гусені, масовий літ метеликів, опадання хвої/листя, відлущення кори на стовбурах та інші ознаки, не характерні для нормального стану дерев) Неявність свіжих та старих сухостійних дерев, відлущення кори на стовбурах та інші ознаки, не характерні для нормального стану дерев.

Ступінь пошкодження, ураження: середнє (поодиноке, слабе, середнє, сильне)

Вид розподілу пошкоджених дерев: поодинокий, груповий (поодинокий, груповий, куртинний)

Обсяг ушкодженої деревини на 1 гектарі (окомірно) 20 м<sup>3</sup>, у тому числі сухостійної 10 м<sup>3</sup>

Ознаки погіршення стану лісових насаджень виявив:

Киселіор з ок. П.З.Ф  
(посада)

11 05 2023 року

Ткачевський І.В.  
(начальник ПНДВ)

(заступник начальника ПНДВ)

11 05 2023 року

[Підпис]  
(підпис)

Білоголовий В.В.  
(ініціали та прізвище)

[Підпис]  
(підпис)

М.В. Ткачевського  
(ініціали та прізвище)

Висновок провідного інженера відділу державної охорони природно-заповідного фонду Карпатського НПП, щодо необхідності здійснення лісозахисних чи інших заходів з поліпшення санітарного стану лісів за результатами огляду санітарного стану лісової ділянки:

Згідно Санітарних правил в лісах України на даній ділянці необхідно провести заходи з поліпшення санітарного стану лісів, а саме вибірково санітарну рубку

Провідний інженер  
(посада)

Киселіор  
(підпис)

В.В. Киселіор  
(ініціали та прізвище)

18 05 2023 року

# ПОВІДОМЛЕННЯ

про появу ознак погіршення санітарного стану лісових насаджень

Івано-Франківська область  
(Автономна Республіка Крим, область)

Карпатський національний природний парк  
(найменування власника лісів, постійного лісокористувача)

ПНДВ Івано-Франківська урочище "Радотина"  
квартал № 3 виділ № 7 ділянка № \_\_\_\_\_ площа 2,5 га

## Таксаційна характеристика насадження

Склад 10Лл + ЯвБкС, вік 64 років, бонітет 1, середній діаметр 24 сантиметрів, середня висота 22 метрів, повнота 950, тип лісу Сз БЯП, рельєф гірський, експозиція Півн-20°, ґрунт \_\_\_\_\_, підріст ЯвБр, Ялима, підлісок \_\_\_\_\_  
900 м н.р.м

## Лісопатологічна характеристика насадження

Вид пошкодження насадження (лісова пожежа, буревій, сніголам, обледеніння, відмирання та всихання дерев, захаращеність, об'їдання шкідниками хвої/листя, наявність гусені, масовий літ метеликів, опадання хвої/листя, відлущення кори на стовбурах та інші ознаки, не характерні для нормального стану дерев) Наявність вгробовань, об'їдань та старих сухоствіб, наявність окремих дерев.

Ступінь пошкодження, ураження: середнє (поодинокі, слабке, середнє, сильне)

Вид розподілу пошкоджених дерев: поодинокі, групові (поодинокий, груповий, куртинний)

Обсяг ушкодженої деревини на 1 гектарі (окомірно) 20 м<sup>3</sup>, у тому числі сухостійної 10 м<sup>3</sup>

Ознаки погіршення стану лісових насаджень виявив:

Іванко Іван  
(посада)

[Підпис]  
(підпис)

І.І. Веточка  
(ініціали та прізвище)

04 05 2023 року

Начальник ПНДВ  
(начальник ПНДВ)  
(заступник начальника ПНДВ)

[Підпис]  
(підпис)

І.В. Зельська  
(ініціали та прізвище)

05 травня 2023 року

Висновок провідного інженера відділу державної охорони природно-заповідного фонду Карпатського НПП, щодо необхідності здійснення лісозахисних чи інших заходів з поліпшення санітарного стану лісів за результатами огляду санітарного стану лісової ділянки:

Згідно Санітарних правил в лісах України на даній ділянці необхідно провести заходи з поліпшення санітарного стану лісів, а саме вибірково санітарну рубку

Провідний інженер  
(посада)

[Підпис]  
(підпис)

В.В. Кемілюс  
(ініціали та прізвище)

12 05 2023 року

# ПОВІДОМЛЕННЯ

про появу ознак погіршення санітарного стану лісових насаджень

Івано-Франківська область

(Автономна Республіка Крим, область)

Карпатський національний природний парк

(найменування власника лісів, постійного лісокористувача)

ПНДВ Вистрецьке

урочище "Підлісся"

квартал № 14 виділ № 19 ділянка № \_\_\_\_\_ площа 40,0 га

## Таксаційна характеристика насадження

Склад 8 Ял 2 Бк п., вік 110 років, бонітет 1, середній діаметр 36 сантиметрів, середня висота 30 метрів, повнота 0,30, тип лісу С3 БПЯ, рельєф гірський, експозиція ПнСх: 20°, ґрунт \_\_\_\_\_, підріст елша, бук, підлісок \_\_\_\_\_  
1000 м н.р.м.

## Лісопатологічна характеристика насадження

Вид пошкодження насадження (лісова пожежа, буревій, сніголам, обледеніння, відмирання та висихання дерев, захаращеність, об'їдання шкідниками хвої/листя, наявність гусені, масовий літ метеликів, опадання хвої/листя, відлущення кори на стовбурах та інші ознаки, не характерні для нормального стану дерев) Відмирання та висихання дерев, захаращеність, відлущення кори на стовбурах та інші ознаки, не характерні для нормального стану дерев, наявність світич та старих сухостій, ослаблених дерев.

Ступінь пошкодження, ураження: середня (поодинокі, слабкі, середні, сильні)

Вид розподілу пошкоджених дерев: поодинокий, груповий (поодинокий, груповий, куртинний)

Обсяг ушкодженої деревини на 1 гектарі (окомірно) 20 м<sup>3</sup>, у тому числі сухостійної 10 м<sup>3</sup>

Ознаки погіршення стану лісових насаджень виявив:

інспектор з охорони ПЗФ  
(посада)

[підпис]  
(підпис)

О.П. Олександрук  
(ініціали та прізвище)

01 травня 2023 року

Начальник ПНДВ  
(начальник ПНДВ)

[підпис]  
(підпис)

Ч.В. Вельмега  
(ініціали та прізвище)

(заступник начальника ПНДВ)

02 травня 2023 року

Висновок провідного інженера відділу державної охорони природно-заповідного фонду Карпатського НПП, щодо необхідності здійснення лісозахисних чи інших заходів з поліпшення санітарного стану лісів за результатами огляду санітарного стану лісової ділянки:

Згідно Санітарних правил в лісах України на даний момент необхідно провести заходи з поліпшення санітарного стану лісів, а саме вибірково санітарну рубку

провідний інженер  
(посада)

[підпис]  
(підпис)

В.В. Киличків  
(ініціали та прізвище)

11 05 2023 року

# ПОВІДОМЛЕННЯ

про появу ознак погіршення санітарного стану лісових насаджень

Івано-Франківсько

(Автономна Республіка Крим, область)

Карпатський НПП

(найменування власника лісів, постійного лісокористувача)

ПНДВ

Чорногірське

урочище

Жокофінець

квартал №

9

виділ №

15

ділянка №

\_\_\_\_\_

площа

5,0 га

## Таксаційна характеристика насадження

Склад 9 Я 1 Я Б, вік 68 років, бонітет 1, середній діаметр 18 сантиметрів, середня висота 17 метрів, повнота 0,7, тип лісу СЗБДП, рельєф хребетний, експозиція ПДСХ, ґрунт сиріє, піщаві, шуга, підріст Сел, лх, Бк, Я підлісок \_\_\_\_\_

## Лісопатологічна характеристика насадження

Вид пошкодження насадження (лісова пожежа, буревій, сніголам, обледеніння, відмирання та висихання дерев, захаращеність, об'їдання шкідливками хвої/листя, наявність гусені, масовий літ метеликів, опадання хвої/листя, відлущення кори на стовбурах та інші ознаки, не характерні для нормального стану дерев) Сухостій, Вітровел, Вітривола

Ступінь пошкодження, ураження: слабке (поодинокі, слабке, середнє, сильне)

Вид розподілу пошкоджених дерев: поодинокі (поодинокі, груповий, куртинний)

Обсяг ушкодженої деревини на 1 гектарі (окомірно) 15 м<sup>3</sup>, у тому числі сухостійної 15 м<sup>3</sup>

Ознаки погіршення стану лісових насаджень виявлені:

інспектор

(посада)

[підпис]

(підпис)

Редько В.В.

(ініціали та прізвище)

20 квітня 2023 року

Зас. іог Чорногірського

(начальник ПНДВ)

(заступник начальника ПНДВ)

[підпис]

(підпис)

Рітченко В.М.

(ініціали та прізвище)

10 травня 2023 року

Висновок провідного інженера відділу державної охорони природно-заповідного фонду Карпатського НПП, щодо необхідності здійснення лісозахисних чи інших заходів з поліпшення санітарного стану лісів за результатами огляду санітарного стану лісової ділянки:

Згідно Санітарних правил в лісах України на даній ділянці необхідно провести заходи з поліпшення санітарного стану лісів, а саме вибірково санітарну рубку

провідний інженер

(посада)

[підпис]

(підпис)

В.В. Кичміков

(ініціали та прізвище)

12 травня 2023 року



# ПОВІДОМЛЕННЯ

про появу ознак погіршення санітарного стану лісових насаджень

Івано-Франківська  
(Автономна Республіка Крим, область)

Карпатський НПП  
(найменування власника лісів, постійного лісокористувача)

ПНДВ Чорногірське урочище Звіришк  
квартал № 12, виділ № 18 ділянка № \_\_\_\_\_ площа 7,6 га

## Таксаційна характеристика насадження

Склад 9См 1Бк, вік 45 років, бонітет 1А, середній діаметр 24 сантиметрів, середня висота 21 метрів, повнота 0,8, тип лісу СЗБЛП, рельєф середній, експозиція ПЗСх, ґрунт середній, м'який, тугий, підріст См, вк, Бк, підлісок \_\_\_\_\_

## Лісопатологічна характеристика насадження

Вид пошкодження насадження (лісова пожежа, буревій, сніголам, обледеніння, відмирання та висихання дерев, захаращеність, об'їдання шкідниками хвої/листя, наявність гусені, масовий літ метеликів, опадання хвої/листя, відлущення кори на стовбурах та інші ознаки, не характерні для нормального стану дерев) в'тривел, в'тривелом, сухостій

Ступінь пошкодження, ураження: поодинокі (поодинокі, слабе, середне, сильне)  
Вид розподілу пошкоджених дерев: поодинокі (поодинокий, груповий, куртинний)  
Обсяг ушкодженої деревини на 1 гектарі (окомірно) 5 м<sup>3</sup>, у тому числі сухостійної 5 м<sup>3</sup>

Ознаки погіршення стану лісових насаджень виявив:

Ісенадор  
(посада)

[Підпис]  
(підпис)

Демидок М.В.  
(ініціали та прізвище)

20 квітня 2023 року

Чорногірського  
(начальник ПНДВ)

[Підпис]  
(підпис)

Демидок В.М.  
(ініціали та прізвище)

(заступник начальника ПНДВ)

23 травня 2023 року

Висновок провідного інженера відділу державної охорони природно-заповідного фонду Карпатського НПП, щодо необхідності здійснення лісозахисних чи інших заходів з поліпшення санітарного стану лісів за результатами огляду санітарного стану лісової ділянки:

Згідно Санітарних правил в лісах України на даній ділянці необхідно провести заходи з поліпшення санітарного стану лісів, а саме вибірково санітарну рубку.

провідний інженер  
(посада)

Клиш'юк  
(підпис)

В.В. Клиш'юк  
(ініціали та прізвище)

26 05 2023 року

# ПОВІДОМЛЕННЯ

про появу ознак погіршення санітарного стану лісових насаджень

Гвемо - Граєківське

(Автономна Республіка Крим, область)

Карпатський НПП

(найменування власника лісів, постійного лісокористувача)

ПНДВ Чорнолірське

урочище М. рідич

квартал № 131

виділ № 39

ділянка № \_\_\_\_\_

площа 2,5 га

## Таксаційна характеристика насадження

Склад См 16к + л.ч., вік 39 років, бонітет 1, середній діаметр 12 сантиметрів, середня висота 15 метрів, повнота 0,85, тип лісу СЗБПД, рельєф хривий, експозиція ПЗСХ, ґрунт сирий, м'який, м'яка, підріст См, Яс, Бк, підлісок ✓

## Лісопатологічна характеристика насадження

Вид пошкодження насадження (лісова пожежа, буревій, сніголам, обледеніння, відмирання та всихання дерев, захаращеність, об'їдання шкідниками хвої/листя, наявність гусені, масовий літ метеликів, опадання хвої/листя, відлущення кори на стовбурах та інші ознаки, не характерні для нормального стану дерев) Сухостій, вітролом, вітровал.

Ступінь пошкодження, ураження: поодинокі (поодинокі, слабкі, середні, сильні)

Вид розподілу пошкоджених дерев: поодинокі (поодинокий, груповий, куртинний)

Обсяг ушкодженої деревини на 1 гектарі (окомірно) 15 м<sup>3</sup>, у тому числі сухостійної 15 м<sup>3</sup>

Ознаки погіршення стану лісових насаджень виявлені:

Інспектор

(посада)

[Підпис]

(підпис)

Делідаєв М.В.

(ініціали та прізвище)

8 травня 2023 року

Чорнолірське

(начальник ПНДВ)

[Підпис]

(підпис)

Делідаєв В.М.

(ініціали та прізвище)

(заступник начальника ПНДВ)

14 травня 2023 року

Висновок провідного інженера відділу державної охорони природно-заповідного фонду Карпатського НПП, щодо необхідності здійснення лісозахисних чи інших заходів з поліпшення санітарного стану лісів за результатами огляду санітарного стану лісової ділянки:

Згідно Санітарних Правил в лісах України на даній ділянці необхідно провести заходи з поліпшення санітарного стану лісів, а саме вибірково санітарну рубку

Провідний інспектор

(посада)

Климіюк

(підпис)

В.В. Климіюк

(ініціали та прізвище)

26 05 2023 року

ТОВ «Надвірна друк.», 2016 р.

# ПОВІДОМЛЕННЯ

про появу ознак погіршення санітарного стану лісових насаджень

Івано-Франківська  
(Автономна Республіка Крим, область)

Карпатський НПП  
(найменування власника лісів, постійного лісокористувача)

ПНДВ Високогірне урочище В. Погорілець  
квартал № 11 виділ № 23 ділянка № - площа 27 га

## Таксаційна характеристика насадження

Склад 42у62л, вік 110 років, бонітет 1, середній діаметр 36 сантиметрів, середня висота 30 метрів, повнота 0,60, тип лісу С3Б2П, рельєф Гірський, експозиція 3х35°, ґрунт бурий гірський, підріст Сл, Дз, Бк, підлісок шиш. гори

## Лісопатологічна характеристика насадження

Вид пошкодження насадження (лісова пожежа, буревій, сніголам, обледеніння, відмирання та всихання дерев, захаращеність, об'їдання шкідниками хвої/листя, наявність гусені, масовий літ метеликів, опадання хвої/листя, відлущення кори на стовбурах та інші ознаки, не характерні для нормального стану дерев)

Вірмірація та всихання дерев смереки  
Вірмірація та всихання дерев короїрями, пошкодження  
та опадання хвої, відлущення кори

Ступінь пошкодження, ураження: середнє (поодинокі, слабке, середнє, сильне)

Вид розподілу пошкоджених дерев: куртинний (поодинокий, груповий, куртинний)

Обсяг ушкодженої деревини на 1 гектарі (окомірно) 140 м<sup>3</sup>, у тому числі сухостійної 100 м<sup>3</sup>

Ознаки погіршення стану лісових насаджень виявив:

Ісидор

(посада)

(підпис)

Ф. Максим'юк

(ініціали та прізвище)

10 05 2023 року

Зас. Над. Високогірного

(начальник ПНДВ)

(заступник начальника ПНДВ)

10 05 2023 року

Ісидор

(підпис)

В. Мартишук

(ініціали та прізвище)

Висновок провідного інженера відділу державної охорони природно-заповідного фонду Карпатського НПП, щодо необхідності здійснення лісозахисних чи інших заходів з поліпшення санітарного стану лісів за результатами огляду санітарного стану лісової ділянки:

Згідно Санітарних правил в лісах України на даній ділянці необхідно  
провести заходи з поліпшення санітарного стану лісів, а саме  
вибірково санітарну рубку

Провідний інженер

(посада)

Ісидор

(підпис)

В. В. Ісидор

(ініціали та прізвище)

16 05 2023 року

ТОВ «Надвірна друк», 2016 р.